

UNIVERSIDAD PERUANA LOS ANDES
Facultad de Ciencias Administrativas y Contables
Escuela Profesional de Administracion y sistemas



UPLA
UNIVERSIDAD PERUANA LOS ANDES

TESIS

“Gestión Municipal y el Desarrollo Local en la Población de la
Municipalidad Distrital de Rio Tambo 2020”

Para Optar : El Título Profesional de Licenciada
de Administración

Autor : Bachiller Vila Rojas Angelica Miriam
Bachiller Vila Rojas Maria Antonia

Asesor : Mtro. Vasquez Ramirez Michael Raiser

Línea de Investigación : Ciencias Empresariales y Gestión de Los
Recursos

Fecha de Inicio y Culminación : 07.10.2021 al 06.10.2022

Huancayo – Perú

2022

HOJA DE APROBACIÓN DE LOS JURADOS
UNIVERSIDAD PERUANA LOS ANDES

Facultad de Ciencias Administrativas y Contables

TESIS

“Gestión Municipal y el Desarrollo Local en la Población de la Municipalidad Distrital de
Rio Tambo 2020”

PRESENTADO POR:

Bachiller Vila Rojas Angelica Miriam

Bachiller Vila Rojas Maria Antonia

PARA OPTAR EL TÍTULO DE:

LICENCIADA EN ADMINISTRACIÓN

ESCUELA PROFESIONAL DE ADMINISTRACION Y SISTEMAS

APROBADA POR EL SIGUIENTE JURADO:

PRESIDENTE : _____

PRIMER MIEMBRO : _____

SEGUNDO MIEMBRO : _____

TERCER MIEMBRO : _____

Huancayo, ... De..... del 2022

ASESOR:

Mtro. Vasquez Ramirez Michael Raiser

DEDICATORIA:

Aquellas personas que estuvieron con nosotras en el camino de nuestra formación profesional nuestros padres, aquellas que nos brindaron siempre sus consejos nuestros amigos.

Angelica y María

AGRADECIMIENTO

En especial a los pobladores con la amabilidad mostrada al recibirnos en las entrevistas dadas, a los directivos de la municipalidad por las facilidades que nos brindaron y a nuestro asesor por el tiempo brindado.

Las Autoras

CONSTANCIA DE ÍNDICE SIMILITUD (EXPEDITO SEGÚN ART. 8.4)

El Director de la Unidad de Investigación de la Facultad de Ciencias Administrativas y Contables deja:

CONSTANCIA

Que, Los bachilleres: **VILA ROJAS ANGELICA MIRIAM** y **VILA ROJAS MARIA ANTONIA**, de la escuela profesional de Administración y Sistemas, han presentado su informe final de TESIS titulado: **"GESTIÓN MUNICIPAL Y EL DESARROLLO LOCAL EN LA POBLACIÓN DE LA MUNICIPALIDAD DISTRITAL DE RIO TAMBO 2020"**, originalidad en el **SOFTWARE TURNITIN** obteniendo el **Porcentaje** de similitud de **22%**, el cual se encuentra dentro del porcentaje permitido.

Se expide el presente, para efectos de continuar con los tramites concernientes a la obtención de su título profesional.

Huancayo, 18 de octubre del 2022



Dr. Armando Juan Adauto Ávila
Director de Unidad de Investigación
FACULTAD DE CIENCIAS ADMINISTRATIVAS Y CONTABLES

CONTENIDO

CARATULA.....	i
HOJA DE APROBACIÓN DE LOS JURADOS	ii
FALSA PORTADA	iii
ASESOR:	iv
DEDICATORIA:	v
AGRADECIMIENTO	vi
CONTENIDO	viii
CONTENIDO DE TABLAS	xiii
CONTENIDO DE FIGURAS.....	xiv
RESUMEN	xv
ABSTRACT.....	xvi
INTRODUCCIÓN	xvi
CAPÍTULO I	18
PLANTEAMIENTO DEL PROBLEMA	18
1.1.-Descripción de la Realidad Problemática.....	18
1.2.-Delimitación del Problema	20
1.2.1.-Delimitación Espacial.....	20
1.2.2.-Delimitación Temporal.....	20
1.2.3.-Delimitación Conceptual o Temática	20
1.3.-Formulación del Problema.....	20
1.3.1.-Problema General	20
1.3.2.-Problemas Específicos	20
1.4.-Justificación.....	21
1.4.1.-Social	21

1.4.2.-Teórica	21
1.4.3.-Metodológica	21
1.5.-Objetivos.....	21
1.5.1.-Objetivo General.....	21
1.5.2.-Objetivos Específicos	21
CAPÍTULO II.....	23
MARCO TEÓRICO.....	23
2.1.-Antecedentes.....	23
2.1.1.-Antecedentes nacionales.....	23
2.1.2.-Antecedentes Internacionales	28
2.2.-Bases Teóricas	35
2.2.1.-Gestión Municipal	35
2.2.1.1.-Definición de Gestión Municipal.	35
2.2.1.2.-Objetivos de la Gestión Municipal.	36
2.2.1.3.-Competencias tradicionales y Modernas en la Gestión Municipal.....	37
2.2.1.4.-Teorías sobre Gestión Municipal.....	39
2.2.1.4.1.-Modelo teórico de la gestión municipal y desarrollo local.....	39
2.2.2.-Desarrollo Local	40
2.2.2.1.-Definición de Desarrollo Local.	40
2.2.2.2.-Funciones del Municipio en el Desarrollo Local.....	42
2.2.2.3.-Teorías sobre Desarrollo Local.....	42
2.2.2.3.1.-Teoría del Desarrollo Local.	42
2.2.2.3.2.-Teoría de la Globalización.....	44
2.3.-Marco Conceptual.....	45
2.3.1.-Marco Conceptual de Variables	45

2.3.1.1.-Variable Gestión Municipal.....	45
2.3.1.2.-Variables Desarrollo Local.....	46
2.3.1.-Marco Conceptual de Dimensiones.....	46
CAPÍTULO III.....	49
HIPÓTESIS.....	49
3.1.-Hipótesis General.....	49
3.2.-Hipótesis Específicas.....	49
3.3.-Variables.....	50
3.3.1.-Definición Conceptual.....	50
3.3.2.-Operacionalización.....	50
CAPÍTULO IV.....	52
METODOLOGÍA.....	52
4.1.-Método de Investigación.....	52
4.1.1.-Método Universal.....	52
4.1.2.-Método General.....	53
4.1.3.-Métodos Específicos.....	53
4.2.-Tipo de Investigación.....	53
4.3.-Nivel de Investigación.....	53
4.4.-Diseño de la Investigación.....	54
4.5.-Población y Muestra.....	54
4.5.1.-Población.....	54
4.5.2.-Muestra.....	55
4.6.-Técnicas e Instrumentos de Recolección de Datos.....	55
4.6.1.-Técnicas de Recolección de Datos.....	55
4.6.2.-Instrumentos de Recolección de Datos.....	56

4.7.-Técnicas de procesamiento y análisis de datos.....	56
4.8.-Aspectos éticos de la Investigación	57
CAPÍTULO V.....	58
RESULTADOS DE LA INVESTIGACIÓN.....	58
5.1.-Descripción de Resultados.....	58
5.1.1.-Estudio descriptivo de la variable Gestión Municipal de la Municipalidad Distrital de Rio Tambo 2020	58
5.1.2.-Estudio descriptivo de la variable Desarrollo Local en la Población de la Municipalidad Distrital de Rio Tambo 2020.	64
5.2.-Contraste de Hipótesis.....	69
5.2.1.-Gestión Municipal y el Desarrollo Local en la Población de la Municipalidad Distrital de Rio Tambo 2020.....	69
ANÁLISIS Y DISCUSIÓN DE RESULTADOS.....	80
CONCLUSIONES.....	84
RECOMENDACIONES.....	86
REFERENCIAS BIBLIOGRÁFICAS.....	88
ANEXOS	92
Anexo 1: Matriz de Consistencia.....	93
Anexo 2: Matriz de Operacionalización de Variables	94
Anexo 3: Matriz de Operacionalización del Instrumento.....	95
Anexo 4: Instrumento de Investigación	96
Anexo 5: Constancia de su Aplicación	98
Anexo 6: Confiabilidad y Validez del Instrumento	99
Anexo 7: Data de Procesamiento de Datos.....	106
Anexo 8: Consentimiento Informado.....	136

Anexo 9: Fotos de la Aplicación del Instrumento 138

CONTENIDO DE TABLAS

Tabla 1.Diseño de la Muestra	55
Tabla 2.Gestión Municipal de la Municipalidad Distrital de Rio Tambo 2020.....	58
Tabla 3.Condiciones socioeconómicas del poblador de la Municipalidad Distrital de Rio Tambo 2020.....	59
Tabla 4.Condiciones humanas del poblador de la Municipalidad Distrital de Rio Tambo 2020 ..	61
Tabla 5.Condiciones físicas del poblador de la Municipalidad Distrital de Rio Tambo 2020	62
Tabla 6.Condiciones culturales del poblador de la Municipalidad Distrital de Rio Tambo 2020 .	63
Tabla 7.Desarrollo Local en la Población de la Municipalidad Distrital de Rio Tambo 2020.	64
Tabla 8.Desarrollo económico en la población de la Municipalidad Distrital del Rio Tambo 2020	65
Tabla 9.Desarrollo social en la Población de la Municipalidad Distrital de Rio Tambo 2020.....	66
Tabla 10.Desarrollo político en la Población de la Municipalidad Distrital de Rio Tambo 2020.	67
Tabla 11.Desarrollo medioambiental en la Población de la Municipalidad Distrital de Rio Tambo 2020.....	68

CONTENIDO DE FIGURAS

Figura 1.Competencias Tradicionales y Competencias modernas.....	38
Figura 2.Modelo Teórico de la Gestión Municipal y desarrollo Local.....	39
Figura 3.Modelo Adaptado Sobre Gestión Municipal	40
Figura 4.Gestión Municipal de la Municipalidad Distrital de Rio Tambo 2020	59
Figura 5.Condiciones socioeconómicas del poblador de la Municipalidad Distrital de Rio Tambo 2020.....	60
Figura 6.Condiciones humanas del poblador de la Municipalidad Distrital de Rio Tambo 2020 .	61
Figura 7.Condiciones físicas del poblador de la Municipalidad Distrital de Rio Tambo 2020	62
Figura 8.Condiciones culturales del poblador de la Municipalidad Distrital de Rio Tambo 2020	63
Figura 9.Desarrollo Local en la Población de la Municipalidad Distrital de Rio Tambo 2020. ...	64
Figura 10.Desarrollo Económico en la Población de la Municipalidad Distrital de Rio Tambo 2020.....	65
Figura 11.Desarrollo social en la Población de la Municipalidad Distrital de Rio Tambo 2020. .	66
Figura 12.Desarrollo político en la Población de la Municipalidad Distrital de Rio Tambo 2020.	67
Figura 13.Desarrollo medioambiental en la Población de la Municipalidad Distrital de Rio Tambo 2020.	68

RESUMEN

La presente tesis Titulada “Gestión Municipal y el desarrollo local en la población de la Municipalidad Distrital de Rio Tambo 2020” Planteo como problema general, ¿Qué relación existe entre la gestión municipal y el desarrollo local en la población de la Municipalidad Distrital de Rio Tambo 2020?, el objetivo general fue Determinar la relación que existe entre la gestión municipal y el desarrollo local en la población de la Municipalidad Distrital de Rio Tambo 2020. La hipótesis de la investigación fue: Existe una relación significativa entre la gestión municipal y el desarrollo local en la población de la Municipalidad Distrital de Rio Tambo 2020. La metodología de la tesis que se aplicó fue el método científico, el tipo de investigación fue básica, de nivel descriptiva, el diseño de investigación descriptiva –Correlacional, y la población de 8995 colaboradores. Se concluye que el Coeficiente de Correlación Tau_b de Kendall es 0.252 el cual indica que existe una correlación positiva baja, por ello se afirma la hipótesis planteada: La relación que existe entre gestión municipal y el desarrollo local en la población de la Municipalidad Distrital de Rio Tambo 2020. Se recomienda, incrementar la cobertura y la calidad de los servicios públicos, cubriendo la demanda de las poblaciones ubicadas en las áreas rurales, así como implementar iniciativas para el manejo y tratamiento de residuos sólidos y la conservación del medio ambiente

Palabras clave: Gestión Municipal, desarrollo local, condiciones socioeconómicas
condiciones humanas

ABSTRACT

This thesis entitled "Municipal Management and local development in the population of the District Municipality of Rio Tambo 2020" I pose as a general problem, what is the relationship between municipal management and local development in the population of the District Municipality of Rio Tambo 2020?, the general objective was to determine the relationship between municipal management and local development in the population of the District Municipality of Rio Tambo 2020 The research hypothesis was: There is a significant relationship between municipal management and local development in the population of the District Municipality of Rio Tambo 2020. The methodology of the thesis that was applied was the scientific method, the type of research was basic, descriptive level, descriptive research design - Correlational, and the population of 8995 collaborators. It is concluded that the Kendall Tau_b Correlation Coefficient is 0.252, which indicates that there is a low positive correlation, for this reason the proposed hypothesis is affirmed: The relationship that exists between municipal management and local development in the population of the District Municipality of Rio Tambo 2020. It is recommended to increase the coverage and quality of public services, meeting the demand of populations located in rural areas, as well as implementing initiatives for the management and treatment of solid waste and environmental conservation.

Keywords: Municipal Management, local development, socioeconomic conditions
human conditions

INTRODUCCIÓN

La presente tesis abordo la Gestión Municipal y el Desarrollo local desde el punto de vista de la gestión pública como desarrollo de las municipalidades que existen en nuestro país, donde se elaboró un propio instrumento de medición cuyas características toman de premisa a la población de la municipalidad distrital de Rio Tambo, debido a su gran importancia en el campo de la administración, ya que sus resultados permitiría analizarlos ayudando a proponer medidas que respondan a la coyuntura que se atraviesa

Asimismo, la Tesis tiene como objetivo, Determinar la relación que existe entre la gestión municipal y el desarrollo local en la población de la Municipalidad Distrital de Rio Tambo 2020. La metodología de la investigación utiliza el Método Científico, el tipo de investigación es Basica, nivel de investigación es Correlacional, y el diseño de investigación es Descriptivo-correlacional.

En cuanto al desarrollo del trabajo se pudo concretizar mediante la división de diferentes capítulos que muestran la temática desarrollada, en el CAPITULO I se precisa la problemática del trabajo, en el CAPITULO II describimos el marco teórico, en el CAPITULO III se plantean las hipótesis, luego en el CAPITULO IV se describe la metodología, mientras que en el CAPITULO V se muestra los resultados en tablas, figuras como las pruebas de hipótesis, esto aterriza en la discusión de resultados que permite plantear también las conclusiones y recomendaciones de la tesis, agregando luego las referencias bibliográficas con los anexos que exigen la universidad.

Las Autoras

CAPÍTULO I

PLANTEAMIENTO DEL PROBLEMA

1.1.-Descripción de la Realidad Problemática

La Gestión municipal como un tema amplio en discusión se debe precisar como menciona Valenzuela (2014, p. 23) “las capacidades de gestión no pueden comprenderse sin considerar el nivel de complejidad del entorno al que se enfrenta cada municipio, lo cual adquiere relevancia en un contexto importante de desigualdad socio-territorial”, es decir las características propias de cada municipio hace que la capacidad de gestión genere diferentes estrategias entre territorios por así decirlo cuenten con mayor pobreza, que otros territorios donde la pobreza es mínima.

Triana (2018) identifico en un estudio realizado en Colombia, “la situación de su país como la forma de organización territorial, entre la centralización, descentralización y la conformación de regiones, no han logrado el diseño de una ruta clara y efectiva, para realizar una verdadera gestión municipal” (p.12)

Por consiguiente, el grado en que cada municipio es capaz de lograr el desarrollo local depende no sólo de su capacidad de gestión, sino también del grado de descentralización de los recursos desde el gobierno central.

A nivel nacional de acuerdo al informe sobre los indicadores de Gestión Municipal proporcionados por el Instituto Nacional de Estadística e Informática (INEI, 2019) podemos mencionar algunas precisiones, como dentro de nuestro entorno de acuerdo a la Ley N° 27972 ley orgánica de municipalidades, se describe como una agencia del gobierno de la provincia o del distrito que fomenta el desarrollo local y tiene plenos poderes y reconocimiento legal en virtud del derecho público.

El mencionado informe y de acuerdo a la naturaleza de nuestro trabajo podemos mencionar que la municipalidad objeto de estudio está clasificada según su función de su jurisdicción como una Municipalidad Distrital, porque está situada sobre el territorio del distrito.

Dentro del Informe del INEI, podemos mencionar que a nivel nacional para el año 2019 existieron 218 mil 873 trabajadores, de los cuales 199 mil 432 son contratados, viendo una realidad que más del 50% está en una condición de inestabilidad y que la rotación sea mayor, esto perjudica enormemente la gestión municipal debido a que el personal es un pilar fundamental en el correcto funcionamiento de las municipalidades, es más un dato preocupante es que para el año 2018 las municipalidades dispusieron de 221 mil 928 trabajadores notándose la disminución en un 1,4%.

Estos datos entre otros más, nos da un panorama donde la gestión municipal atraviesa momentos argidos debido a muchos acontecimientos locales, nacionales e internacionales, por ejemplo de acuerdo al programa de incentivos a la mejora de la gestión municipal el departamento de Junin está en el quinto lugar recibiendo para el año 2018 el monto de 47 millones de soles, pero esto en un ámbito regional, aun no se precisa a nivel local, por ende es de vital importancia y necesidad realizar un estudio como el que estamos realizando en relación a nuestras variables de estudio.

1.2.-Delimitación del Problema

1.2.1.-Delimitación Espacial

Estará enmarcada a la población con mayoría de edad del distrito de Río Tambo que servirán como punto de datos principal del estudio

1.2.2.-Delimitación Temporal

El estudio utilizará predominantemente el ejercicio 2019 como período de análisis de datos; sin embargo, desde el ejercicio 2017 se utilizará para el análisis histórico institucional.

1.2.3.-Delimitación Conceptual o Temática

La gestión municipal y el desarrollo local tienen una importancia regional, nacional y mundial, por lo que estará delimitada por toda la literatura académica que se pueda ubicar que respalde las hipótesis del estudio.

1.3.-Formulación del Problema

1.3.1.-Problema General

P.G.- ¿Qué relación existe entre la gestión municipal y el desarrollo local en la población de la Municipalidad Distrital de Río Tambo 2020?

1.3.2.-Problemas Específicos

- P.E.1. ¿Qué relación existe entre las condiciones socioeconómicas y el desarrollo económico en la población de la Municipalidad Distrital de Río Tambo 2020?
- P.E.2. ¿Qué relación existe entre las condiciones humanas y el Desarrollo Social en la población de la Municipalidad Distrital de Río Tambo 2020?
- P.E.3. ¿Qué relación existe entre las condiciones físicas y el desarrollo político en la población de la Municipalidad Distrital de Río Tambo 2020?
- P.E.4. ¿Qué relación existe entre las condiciones culturales y el Desarrollo medioambiental en la población de la Municipalidad Distrital de Río Tambo 2020?

1.4.-Justificación

1.4.1.-Social

La presente investigación tiene relevancia social por cuanto las conclusiones que se deriven de ella podrán generar propuestas viables a la gestión del municipio, con el fin de dotar de mejoras que permitan a la entidad responder a las necesidades que se suscitan en su población materia del estudio.

1.4.2.-Teórica

El presente trabajo estará centrado en la revisión de las bases teóricas que surgen a medida que se indague cada una de sus variables Gestión Municipal y Desarrollo Local, así se fundamente el tema propuesto para poder analizarlos en su grado de relación entre las variables de estudio, además que puedan analizarse las diferentes bases teóricas que se logren ubicar.

1.4.3.-Metodológica

El presente trabajo pretende estructurar un adecuado instrumento que guarde relación entre las variables, con las dimensiones e indicadores estos a su vez pueda permitir medir con bastante congruencia las variables que se plantean por medio de la recolección de datos y como también este cuestionario sirva de esquema para futuros trabajos que guarden relación con la nuestra.

1.5.-Objetivos

1.5.1.-Objetivo General

O.G.- Determinar la relación que existe entre la gestión municipal y el desarrollo local en la población de la Municipalidad Distrital de Rio Tambo 2020.

1.5.2.-Objetivos Específicos

- O.E.1. Establecer la relación que existe entre las condiciones socioeconómicas y el desarrollo económico en la población de la Municipalidad Distrital de Rio Tambo 2020.

- O.E.2. Establecer la relación que existe entre las condiciones humanas y el Desarrollo Social en la población de la Municipalidad Distrital de Rio Tambo 2020.
- O.E.3. Establecer la relación que existe entre las condiciones físicas y el desarrollo político en la población de la Municipalidad Distrital de Rio Tambo 2020.
- O.E.4. Establecer la relación que existe entre las condiciones culturales y el Desarrollo medioambiental en la población de la Municipalidad Distrital de Rio Tambo 2020.

CAPÍTULO II

MARCO TEÓRICO

2.1.-Antecedentes

2.1.1.-Antecedentes nacionales

Farfán Del Castillo (2018) en su investigación de maestría bajo el título de “**La gestión municipal y el desarrollo local en la Municipalidad Distrital de Nueva Requena, Provincia Coronel Portillo – Ucayali 2018**”, ubicada en el repositorio de la universidad cesar vallejo, donde aplico el método científico, cuyo objetivo fue “Determinar que correlación existe entre la gestión municipal y el desarrollo local en la municipalidad distrital de Nueva Requena Provincia de Coronel Portillo – Ucayali 2018”, siendo su muestra 71 servidores públicos aplicándoseles un cuestionario ayudando a obtener las siguientes conclusiones:

1. Existe relación altamente significativa (valor $p < 0,01$) entre la Gestión Municipal y el Desarrollo Local con un $r = 0,830$ estimado por el coeficiente de correlación de Rho Spearman, lo cual indica que, ante una mejora de la gestión municipal, existirá un mejor desarrollo local según la percepción de los trabajadores de la Municipalidad Distrital de Nueva Requena.

2. Los trabajadores de la Municipalidad Distrital de Nueva Requena creen que un mejor desarrollo político es posible con una mejor gestión municipal, y la $r = 0.661$ estimada por el coeficiente de correlación Rho Spearman respalda esta predicción ($p < 0.01$).
3. Utilizando el coeficiente de correlación Rho Spearman, encontramos una relación altamente significativa ($p < 0,01$) entre la Gestión Municipal y la dimensión de desarrollo económico equitativo, con una r estimada = $0,643$. Esto sugiere que, a los ojos de los trabajadores de la Municipalidad Distrital de Nueva Requena, una mejor gestión municipal conducirá a un desarrollo económico más equitativo.
4. Los trabajadores de la Municipalidad Distrital de Nueva Requena consideran que existe una correlación positiva ($r = 0.717$) entre la gestión municipal y la dimensión de desarrollo social inclusivo ($p < 0.01$), lo que sugiere que se puede esperar un mejor desarrollo social inclusivo en la medida que se mejore la gestión municipal.
5. El coeficiente de correlación Rho Spearman estimado entre la Gestión Municipal y la dimensión del desarrollo ambiental sostenible es de $0,570$, el cual es altamente significativo ($p < 0,01$) y sugiere que, en opinión de los empleados de la Municipalidad Distrital de Nueva Requena, un mejor desarrollo ambiental sostenible será el resultado de una mejor gestión municipal.

Palacios Rojas (2018) en su tesis de post grado titulada “**Gestión municipal y desarrollo local de la Provincia de Chupaca del Departamento de Junín – 2016**”, publicada en el repositorio de la universidad nacional del centro del Perú, identificando que se realizó bajo el método científico planteando como objetivo “Determinar la relación entre la gestión municipal en el desarrollo local de la Provincia de Chupaca del Departamento de Junín – 2016”, siendo su muestra unos 360 predios, a cuyos dueños pasaron por un proceso de aplicación de un cuestionario que evidencio como conclusiones:

1. El estudio encontró que entre los años 2012 y 2016, la administración municipal de la provincia de Chupaca, departamento de Junin, se correlacionó sustancialmente con el desarrollo local al nivel de significación de 0,01% (Rho de Spearman = 0,667 \geq 0,5).
2. En base a los resultados de Rho de Spearman = 0,507 \geq 0,5 y el nivel de significancia de =0,01, podemos inferir que la gestion municipal esta directa y sustancialmente relacionada con el crecimiento económico de la Provincia de Chupaca del Departamento de Junin - 2016.
3. Concluyendo también que existe una correlación directa y significativa con las dimensiones sociocultural y desarrollo político con Rho Spearman de 0,507 y 0,617 respectivamente con un nivel de significancia de $\alpha = 0,01$ para cada uno.

Suárez Elías (2018) tesis de maestría cuyo título “**Gestión municipal y desarrollo local sostenido en la municipalidad distrital de Santa Rosa, Lima 2014**”, Universidad Cesar Vallejo, donde aplico el método Hipotético-deductivo, cuyo objetivo general fue “Determinar la relación que existe entre la gestión municipal y el desarrollo local sostenido en el distrito de Santa Rosa – Lima, 2014”, siendo su muestra 109 trabajadores del municipio, para lo cual se les aplico un cuestionario que ayudo a obtener las siguientes conclusiones:

1. Existe moderada relación significativa y positiva entre gestión municipal y el desarrollo local sostenido en la Municipalidad Distrital de Santa Rosa –Lima, 2014 determinado por el (rs=0.697) con un (p=0.000 <0.05).
2. Encontró además una correlación con bastante significancia entre las dimensiones planificación, organización, dirección y evaluación con la variable desarrollo local en la municipalidad con un rs de 0.697, 0.620, 0.360 y 0.389 respectivamente, agregando que todos tienen un valor de (p = 0.000 < 0.05)

Rampas Vargas (2017) en su investigación para el optar el grado de maestro en gestión pública titulada “**Gestión municipal y desarrollo económico local en el sector de**

bebidas elaboradas con plantas medicinales, Independencia 2016”, Universidad Cesar Vallejo, utilizando al método científico además de plantear como objetivo “Determinar la relación de la Gestión Municipal en el fomento de las capacidades empresariales y el Desarrollo económico local en el sector de la preparación y expendio o venta de bebidas elaboradas con plantas medicinales del distrito de independencia 2016”, siendo la muestra 75 emolienteros que estuvieron en un proceso donde pasaron por una encuesta que permitió obtener como conclusión:

1. Se ha descubierto que la administración municipal y el crecimiento económico local no están relacionados con los comerciantes de bebidas tradicionales. Sin embargo, el estudio descriptivo mostró que en 2016, los miembros de la asociación en el distrito de Independencia los clasificaron como mediocres.
2. Inferimos que existe un débil vínculo positivo entre la gestión estratégica creada por la administración municipal y el crecimiento económico local y los comerciantes de bebidas tradicionales. En comparación con otros sectores del distrito de la independencia, la industria dedicada a la producción y distribución de bebidas con infusión de hierbas medicinales obtuvo una puntuación media en el análisis descriptivo que mide la gestión estratégica y el crecimiento económico local en 2016.
3. Se encuentra que los vendedores de bebidas tradicionales tienen un bajo nivel de apoyo desde las variables generadas por la gestión operativa de la administración municipal y el desarrollo económico local, pero se observa un moderado nivel de apoyo desde la perspectiva del análisis descriptivo sobre el sector de la preparación y expendio o venta de bebidas elaboradas con plantas medicinales en el distrito de independencia en el año 2016.
4. Si bien el análisis descriptivo encontró un nivel medio de apoyo al sector de la preparación y expendio o venta de bebidas elaboradas con plantas medicinales en el

distrito de independencia en el 2016, el grado de correlación entre la gestión participativa generada desde la gestión municipal y el desarrollo económico local fue bajo.

Romero Arzapalo (2017) en su tesis de licenciatura titulada **“Gestión Municipal y Desarrollo Local del Distrito de Irazola, Padre Abad, 2017”**, ubicada en la universidad nacional de Ucayali, donde utilizo el método de análisis, planteándose como objetivo “Conocer la relación de la gestión municipal y el desarrollo local, del distrito de Irazola, Padre Abad, 2017”, estando su muestra conformada por 115 pobladores que pasaron por un proceso de una encuesta que permitió formular las conclusiones:

1. La relación es negativa baja y significativa entre la gestión municipal y el desarrollo local, del distrito de Irazola, Padre Abad, 2017, en razón de haber obtenido el valor de relación de (-0.378), y de significancia de 0.005, por lo que se determina que la gestión municipal, influye positivamente en el desarrollo local, del distrito de Irazola, los resultados nos manifiesta que la población está de acuerdo con la forma que viene gestionando la municipalidad en el desarrollo de la localidad.
2. El nivel alcanzado de la variable gestión municipal es alto, representa el 58.49%, información que se obtuvo de los trabajadores de la municipalidad distrital de Irazola, Padre Abad, 2017. Determinándose que los trabajadores de la municipalidad, están comprometidos con la gestión, sin embargo todavía falta mucho para obtener el nivel óptimo, ósea el 100% del nivel alto.
3. El nivel alcanzado de la variable desarrollo local es bajo, representa el 56.60%, información proporcionada por los pobladores del distrito de Irazola, Padre Abad, 2017, información respaldada por el 52.83% de nivel intermedio de la dimensión sociocultural, 52.83% de nivel bajo de la dimensión económica, 58.49% de nivel bajo de la dimensión ambiental y 62.26% de nivel bajo de la dimensión política.

4. La relación es negativa baja y significativa entre la planeación y el desarrollo local del distrito de Irazola, Padre Abad, 2017, en razón de haber obtenido el valor de relación de (-0.397), y de significancia de 0.003, por lo que se determina que la planeación que realiza la municipalidad de Irazola, influye positivamente en el desarrollo local del distrito, estableciéndose que la población del distrito de Irazola, empatiza con los planes que propone la municipalidad.

2.1.2.-Antecedentes Internacionales

Yolanda Triana (2018) en su trabajo para la obtención de la maestría en administración titulada **“La Planificación estratégica como modelo metodológico para afianzar la gestión municipal en proyectos de desarrollo sostenible en dos municipios de Colombia Sopó y Cota en el Departamento de Cundinamarca”**, Universidad Santo Tomas – Bogotá Colombia, donde utilizo el método cualitativo, cuyo objetivo general fue **“Identificar los lineamientos que aporta la Planificación estratégica como modelo metodológico a la gestión municipal para optimizar los proyectos de desarrollo sostenible en los municipios de Sopó y Cota”**, donde su población estaba conformada por los funcionarios del municipio de Cota, a los cuales se les aplico una encuesta que permitió obtener las siguientes conclusiones:

1. Los municipios no pueden continuar siendo vistos como entes aislados, y como organizaciones político – administrativas anquilosadas; toda vez, que estos aportan gran parte del crecimiento que tiene el país. En este orden de ideas los municipios deben ser vistos como entidades de progreso que le aportan al Estado una serie de insumos que ayudan al crecimiento del país y que, además, cuentan con recursos naturales propios que les permite en cierta forma ser autosostenibles. Es por ello, que existe una clara necesidad de afianzar la administración de estos entes para que la gestión se cumpla a cabalidad.

2. En el abordaje del primer objetivo referente a los lineamientos normativos para la gestión municipal en Colombia, se puede concluir que, a pesar de existir un amplio marco normativo, este no es tenido en cuenta para la gestión municipal, quizás obedezca al amplio número de normas que existen generando una serie de inconvenientes, Por esta razón, es importante que el gobierno colombiano estandarice un modelo de gestión municipal a través de la aprobación de una legislación o decreto que codifique las mejores prácticas.
3. Se puede concluir que se ha empezado a generar una nueva concepción en relación con los municipios que une la gestión pública con la administración moderna, cuya simbiosis permitirá que los municipios sean cada día más modernos y competitivos, y esto se relaciona con el segundo objetivo, que es identificar los antecedentes sobre el desarrollo sostenible en Colombia desde la perspectiva de la gestión pública y la administración moderna en los municipios. Como resultado de este trabajo, es claro que se requiere un modelo metodológico para la gestión de proyectos sostenibles y la conexión entre dichas iniciativas y los planes de crecimiento municipal.
4. Se concluye que la metodología constituye un elemento fundamental que permite generar una planeación estratégica para lograr el verdadero desarrollo integral del territorio, la cual debe partir de los planes de desarrollo que deben ir acompañados de un proceso de gestión estratégica, y así contribuir al tercer y último objetivo de hacer una propuesta administrativa para Sopó y Cota con base en el trabajo de campo que contribuya a fortalecer los proyectos de desarrollo sostenible. Sopó y Cota podrán llevar un control de los avances en sus respectivos objetivos si realizan un esfuerzo importante de planificación estratégica con el enfoque metodológico sugerido.

Badilla Quijada (2017) en su tesis de licenciatura titulada “**Asociación de municipalidades para el desarrollo económico local**” Universidad de Concepción - Chile,

utilizando al método científico donde la población estaba integrada por alcaldes y funcionarios del AMDEL a quienes se les entrevistaron que permitiese plantear como conclusión las que detallamos a continuación:

1. Se descubrió que la asociación tiene algunas dificultades de programación para realizar reuniones más frecuentes de las asambleas de la junta directiva para llevar o proponer ciertas inquietudes o proyectos que se realizan en el territorio, lo que impide la posibilidad de un trabajo más regular de la junta directiva.
2. Por otro lado en la identificación de los proyectos adjudicados durante el periodo 2014 – 2016, dicen relación con proyectos que van direccionados en el potenciamiento de los pequeños empresarios, emprendedores y artesanos que están presentes en el territorio, y con el posicionamiento de éstos en el ámbito regional, rescatando sus particularidades que los diferencian con otros emprendedores de otros territorios.
3. Además de las ventajas de establecer contactos con otros profesionales del sector, otra ventaja de ser miembro de AMDEL es la oportunidad de aprender de los errores de los demás y compartir esa información con sus colegas.

Gil Ruiz (2015) en su investigación para obtener el título de Doctor titulada “**Análisis de la influencia de la gestión municipal en la identidad territorial y su repercusión en el ámbito turístico. El municipio de Oleiros como propuesta de estudio**”, Univerdade da Coruña - España, donde aplico el método cualitativo y analítico, siendo su objetivo “Analizar la influencia de la gestión municipal en la identidad territorial y su repercusión en el ámbito turístico”, siendo un trabajo eminentemente cualitativo se revisó y análisis de toda la bibliografía ayudando a plantear como conclusión:

1. En las últimas décadas se ha producido un cambio notable en el municipio de Oleiros debido a la intervención de causas tanto internas como externas con carácter estructural y

coyuntural. El rápido cambio en los índices demográficos y económicos de la región han contribuido a su ascenso como lugar deseable para vivir.

2. La defensa y la gestión del territorio, la rehabilitación y la protección del medio ambiente, entre otros objetivos, están en el centro de las políticas del gobierno municipal. El Plan de Gestión Municipal, instrumento fundamental de la planificación territorial, sirvió para poner en marcha esta estrategia.
3. Como piedra angular del paradigma de crecimiento del municipio, la planificación urbana también se ha convertido en una característica definitoria de la comunidad.
4. Los sectores medioambiental, cultural, social y de gestión histórica se han visto muy favorecidos por los subproductos de la planificación urbana, y ahora constituyen la columna vertebral de la política municipal.
5. La prosperidad y la felicidad de los habitantes de un lugar pueden deberse al cuidado y la atención que se presta a sus espacios públicos y a su masa de tierra. Independientemente de la raza, el credo o la situación socioeconómica, las personas de todos los orígenes tienen una profunda conexión emocional con su ciudad natal. Dado que las variables y los parámetros del estudio estaban todos vinculados a la política municipal, se deduce que existe un vínculo directo entre estos conceptos de identidad y pertenencia.

Pessôa de Oliveira (2015) en su investigación de doctorado “**Gestión del desarrollo local. Estudio comparado del programa leader en la unión europea y del Promata en Brasil**”, Universidad Autónoma de Madrid - España, donde utilizo el método científico, siendo su objetivo el de “Identificar los factores endógenos y exógenos de relieve en las actuales políticas de desarrollo local, principalmente los relacionados con la equidad y la trilogía estrategia, territorio y partenariado”, siendo una investigación cualitativa se utilizó la revisión bibliográfica permitiendo conseguir la conclusión:

1. El diseño del territorio es un elemento que debe preceder a la preparación del plan de desarrollo local, que a su vez precede a la actuación de los grupos de acción local en las estrategias de desarrollo promovidas, al contrario de lo que ocurre en Zona da Mata, donde el PIM está conectado casi exclusivamente al Promata, lo que no contribuye a su clasificación como un plan de desarrollo local y termina por reducir las posibilidades de que el programa produzca efectos positivos, o al menos perdurables.
2. La dimensión local para el desarrollo presupone la existencia de un espacio social dinámico completo y nunca pegado a sus limitaciones físicas o administrativas. Sobreponer la estructura burocrática-administrativa de la zona de intervención en relación con su historia cultural y socio-económica, como ocurrió en el Promata, no toma en consideración el territorio como agente de desarrollo, debilita el enfoque ascendente, y por ende obstaculiza la obtención de efectos positivos y duraderos.
3. La participación de los diferentes actores locales efectivamente insertos en el contexto social y cultural es fundamental para crear una masa crítica tanto para la aplicación de la estrategia de desarrollo local, como para la percepción de su impacto y generación de conocimiento que permita su sostenibilidad y reinversión a largo plazo.
4. Todavía, es necesaria un componente innovadora en la estrategia de desarrollo local, capaz de impedir que la percepción del impacto positivo generado disminuya a medida en que sea mayor el nivel de desarrollo y la calidad de vida de la población. Por un tiempo, las acciones de animación y dinamización pueden hacer este papel, pero no serán suficientes a largo plazo, como ocurre en Leader después un cuarto de siglo. Se considera que la iniciativa ha logrado una valoración de la participación y movilización de la sociedad civil, nunca antes identificada con el territorio, a pesar de la percepción de una brecha entre lo planificado y lo ejecutado. Esto es especialmente cierto en Promata, donde la experiencia es más reciente y el déficit de población es mayor.

Valenzuela Ormeño (2014) en su tesis para obtener el grado académico de Magíster en Desarrollo Urbano titulado **“La incidencia de la Gestión Municipal en la Experiencia de Segregación en el Área Metropolitana de Santiago: el efecto municipio”**, Pontificia Universidad Católica de Chile, utilizando los métodos cuantitativo y cualitativo además de plantear el objetivo “Identificar y evaluar los efectos que tiene la capacidad de gestión municipal sobre la experiencia de segregación en barrios del AMS”, donde la población estaba conformada por 136 barrios, donde se recopiló información concerniente a sus capacidades que contribuyó a concluir en las siguientes conclusiones:

1. El análisis realizado a nivel general entre las comunas que tienen barrios segregados en su territorio reflejó que no es posible afirmar la existencia de una relación entre las diferencias de capacidad de gestión municipal y la mayor o menor frecuencia de variables objetivas de exclusión social en barrios segregados. Esta conclusión refuta la hipótesis planteada en un comienzo, pues no es posible afirmar que la experiencia de segregación sea más negativa en los barrios pertenecientes a municipios donde las capacidades de gestión son menores.
2. Sin embargo, el análisis cualitativo permitió mostrar que la gestión municipal sí puede generar efectos positivos en la experiencia de segregación, pero solamente en casos de hiper-focalización de los esfuerzos y los recursos como en el caso de la Villa San Francisco en El Bosque. En este sentido, es todo un reto para los municipios tener la capacidad de poder reproducir una estrategia como la de este ejemplo concreto en todo su territorio debido a los límites que encuentran los municipios en cuanto a sus atribuciones y disponibilidad financiera.
3. De esta forma, respondiendo a la pregunta planteada inicialmente y al objetivo general de la tesis, los efectos de la gestión municipal sobre la experiencia de segregación parecen estar acotados a la posibilidad de concentrar esfuerzos en algunos barrios específicos. Es

decir, si bien el denominado “efecto municipio” existe, su potencia es menor a la esperada inicialmente, ya que no se observa una tendencia general hacia una traducción de mayor capacidad de gestión en mejor experiencia de segregación a nivel comunal, sino más bien una relación entre algunas formas particulares y focalizadas de gestión y mejor experiencia de segregación en ciertos barrios.

4. Tanto en la gestión social como en la gestión en urbanización la mayoría de los municipios está sujeto a la existencia de programas y proyectos que provienen desde el gobierno central y a los cuales en muchos casos deben "concurrir" para obtener los recursos involucrados, por lo que difícilmente existen las herramientas para que estos municipios puedan desarrollar por sí mismos una intervención integral que genere cambios en la experiencia de segregación. Paradójicamente, probablemente los únicos municipios que cuentan con los recursos y herramientas suficientes como para producir una estrategia de este tipo son justamente los que corresponden al sector del AMS donde no existen los barrios segregados.
5. En definitiva, en las condiciones institucionales actuales en que se manejan los municipios, sus restringidas capacidades de gestión impiden que, incluso habiendo ciertas diferencias entre ellos, se generen cambios significativos y generales sobre la experiencia de segregación. Por lo tanto, la desigualdad existente entre ellos no se manifiesta en efectos distintos sobre la experiencia de segregación. En otras palabras, pese a las capacidades diferenciadas de gestión municipal se tenderían a mantener intactas las desigualdades vinculadas a las condiciones de vida desmejoradas de la población de barrios segregados, contribuyendo así a reproducir las desigualdades socio-territoriales de la ciudad.

2.2.-Bases Teóricas

2.2.1.-Gestión Municipal

2.2.1.1.-Definición de Gestión Municipal.

- De acuerdo al MAP (2016) es un “proceso continuo de análisis, toma de decisiones, organización y control de actividades para mejorar la formulación de políticas públicas municipales y su implementación, con el fin de ordenar el territorio y promover la calidad de vida de sus habitantes” (p. 10)
- También el MAP (2016) lo define como el “conjunto de acciones que realizan las entidades municipales para el cumplimiento de objetivos y metas establecidas en la planificación de los programas de trabajo, mediante la administración e integración de los recursos de un territorio” (p. 10)
- Palacios (2018) es quien “diseña actividades, estrategias y las técnicas adecuadas que les permita desarrollarse de forma independiente y proyectarse a la comunidad como gestión responsable y moderno, con un proceso eficiente y eficaz” (p. 54)
- Castillo (2004, como se cita en Triana, 2018) nos menciona que debe ser entendida como el que facilita dentro de los diferentes niveles la cooperación entre los diferentes órganos, para brindar un eficiente servicio al poblador, mediante eficaces procesos donde intervenga el municipio; que conlleve a este a la captación de los recursos económicos, financieros y humanos con el fin de destinarlos para el desarrollo económico y social de la municipalidad.
- Valenzuela (2014) es definida como la habilidad que cuenta los municipios para cumplir convenientemente las funciones que le “corresponde realizar en su territorio, lo cual depende, por un lado, de la disponibilidad de recursos con que esos cuentan, y por otro, de los atributos propios de la gestión, entendida como una utilización eficiente de las herramientas disponibles”(p. 24)

- Estrada (2019) lo define como el conjunto de gestiones por las “cuales las municipalidades atienden al logro de sus fines, objetivos y metas, Debe ser llevada a cabo por los servidores y funcionarios públicos, lo que significa que deben contar con las capacidades necesarias para el desempeño de sus funciones” (p. 42)
- Quispe y Rojas (2019) indica que es el “conjunto de acciones que realizan las entidades municipales para el cumplimiento de objetivos y metas establecidas en la planificación de los programas de trabajo, mediante la administración e integración de los recursos de un territorio” (p. 51)
- Egoavil y Salazar (2018) nos mencionan que implica el “desarrollo de un conjunto de actividades, estrategias y técnicas idóneas que permitan desarrollarse interiormente y proyectarse a la comunidad la imagen de un gobierno edil serio, responsable, moderno, eficaz y eficiente a tono con las expectativas de la población” (p. 59)

2.2.1.2.-Objetivos de la Gestión Municipal.

De acuerdo a la Política de Modernización de la Gestión Pública como se cita en Farfán (2018, p. 22) son:

- Mediante esfuerzos coordinados, los residentes de una comunidad pueden alcanzar su máximo potencial.
- Conciliar las leyes y reglamentos estatales y municipales.
- Aumentar los lazos que unen al gobierno con el pueblo.
- Abogar por un presupuesto participativo basado en los resultados.
- Desarrollar una estructura organizativa y unas técnicas de gestión que respondan a las necesidades del pueblo.
- Introducir en el sector público un servicio público basado en la meritocracia.
- Establecer servicios municipales eficientes para satisfacer las necesidades de los ciudadanos.

- Poner en marcha sistemas de control y supervisión pública para el gobierno local.

2.2.1.3.-Competencias tradicionales y Modernas en la Gestión Municipal.

Arraiza (2016) menciona el termino de competencia en el (que hacer y cómo hacerlo). “Donde el primero indica en qué áreas debe articular el gobierno municipal. El segundo nos orienta respecto de las modalidades más adecuadas para llevar a cabo las tareas” (p. 54)

Es así que el mencionado autor disgrega las competencias exclusivas de los municipios en tradicionales y modernas, haciendo una distinción entre ellas, como también hace hincapié en que la primera se debe ejecutar con mayor eficacia y eficiencia mientras la segunda se debe asumir su realización.

Figura 1.*Competencias Tradicionales y Competencias modernas*

Competencias tradicionales	Competencias modernas
Gestión administrativa.	Agente de promoción económica: diseño e implantación de estrategias de desarrollo local. Facilitador de oportunidades a través de la coordinación e innovación empresarial.
Desarrollo urbano: planeamiento urbano, obra pública, catastro y el ejercicio del poder regulatorio sobre las obras civiles.	Vinculación del sistema educativo con el sistema productivo para fortalecer empresas y fomentar la formación de recursos humanos. Educación, actualización educativa y capacitación.
Prestación de servicios públicos.	Salud: fijación de políticas en ámbito local; organización, supervisión y evaluación.
Regulación de la vida comunitaria: abastecimiento urbano, control de la salubridad y seguridad de comercios e industrias, tránsito urbano, etc.	Política de desarrollo social que implica detectar requerimientos sociales e inscribirlos en la agenda política. Integración social y comunitaria.
	Medioambiente: mejoramiento de la calidad ambiental.
	Ejercicio de la autoridad o poder regulatorio a nivel local.

Nota: Arraiza (2016) Manual de Gestión Municipal (p. 58)

Arriza (2016) reconoce la complejidad de la administración pública, mencionando que se debe emprender la construcción de una nueva cultura administrativa, es así que la

respuesta eficaz y eficiente a estas competencias se manifiesta por las crecientes demandas de la población.

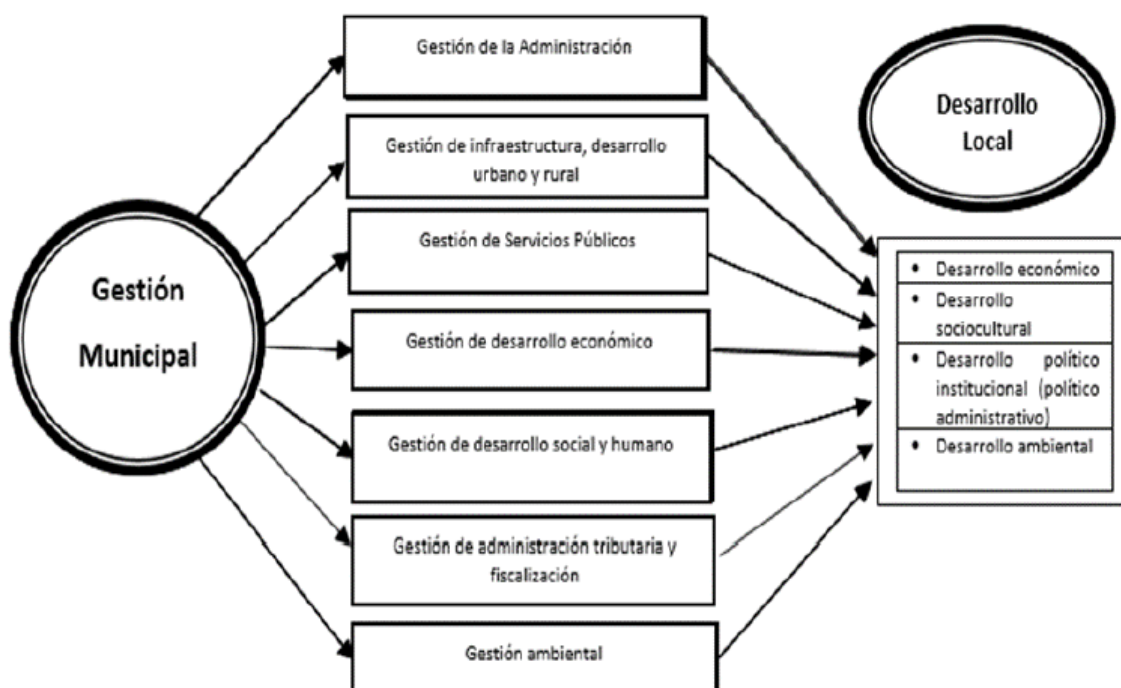
2.2.1.4.-Teorías sobre Gestión Municipal.

2.2.1.4.1.-Modelo teórico de la gestión municipal y desarrollo local.

Este modelo fue planteado por Palacios (2018) donde considera dentro de la gestión municipal a la gestión administrativa y de finanzas, la gestión de infraestructura, desarrollo urbano y rural, asimismo, la gestión de servicios públicos, gestión del desarrollo económico, la gestión de desarrollo social. Todas las gestiones mencionadas como parte de las funciones que cumple la municipalidad, debe mostrar resultados en el desarrollo local.

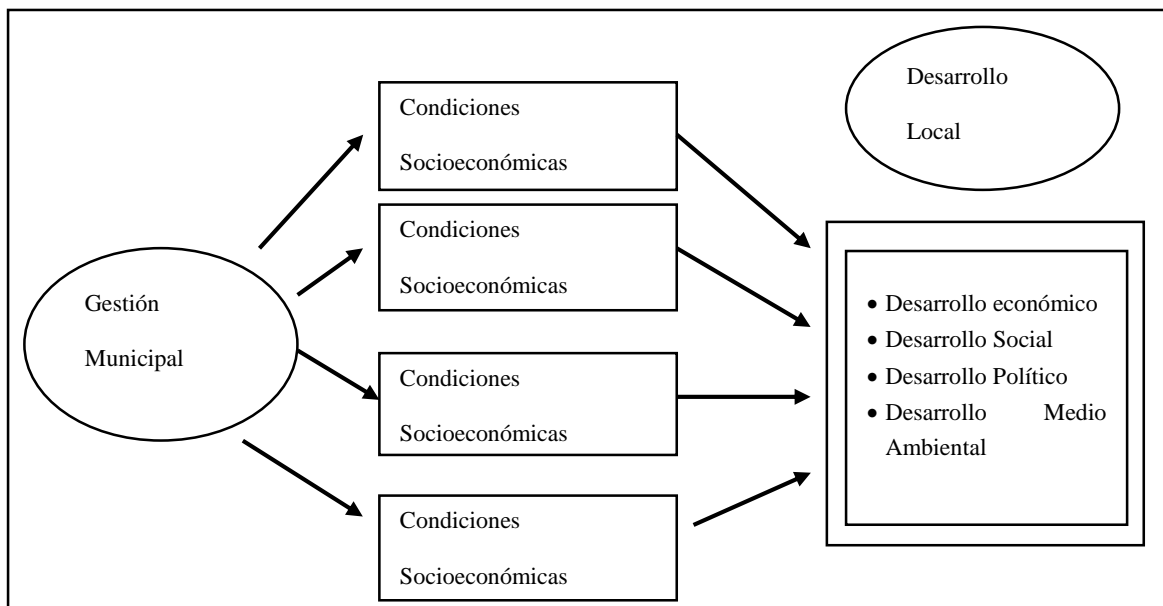
Figura 2.

Modelo Teórico de la Gestión Municipal y desarrollo Local



Nota. Fuente de Palacios (2018, 62)

De acuerdo a ello basado en nuestro trabajo nosotros adaptaremos este modelo a las variables y dimensiones que estamos trabajando

Figura 3.*Modelo Adaptado Sobre Gestión Municipal*

Nota. Fuente Elaboración Propia

Vemos que en la siguiente adaptación del modelo propuesto por Palacios hay una interrelación entre las dimensiones en estudio, esto conllevaría a mostrar mejores resultados que se buscan en la gestión municipal y el desarrollo local de la municipalidad distrital de Rio Tambo.

2.2.2.-Desarrollo Local

2.2.2.1.-Definición de Desarrollo Local.

- Badilla (2017) lo define como el crecimiento y cambio estructural que se da en un determinado territorio, respetando su identidad y sus particularidades donde se da una interrelación de distintos sectores con la economía, la cultura, la política y el territorio, con el fin de aumentar el bienestar de su población sin discriminación y de forma equitativa.
- Estrada (2019) lo define como el “proceso de transformación de la economía y de la sociedad local, orientado a superar las dificultades y retos existentes, que busca mejorar

las condiciones de vida de su población mediante una acción decidida y concertada” (p. 42)

- Alcañiz (2008, como se cita en Quispe y Rojas, 2019) lo define como el “proceso de cambio de un determinado territorio, que tiene un carácter más socio político que económico, cuyo fin es elevar la calidad de vida de cada ciudadano y ciudadana que viven en ese territorio y contribuir al desarrollo del país” (p. 50)
- Rojas (2006) lo define como el proceso concertado de “construcción de capacidades y derechos ciudadanos en ámbitos territoriales político-administrativos del nivel local (municipios = territorio) que deben constituirse en unidades de planificación, de diseño de estrategias y proyectos de desarrollo en base a los recursos, necesidades e iniciativas locales” (p. 14)
- Arraiza (2016) define como la “noción completamente multidimensional, subjetivizada, cargada de valores y basada, en gran medida, en recursos intangibles” (p. 135)
- Palacios (2018) nos menciona que se “encuentra articulado con el bienestar, desarrollo y calidad de vida. El mismo que el bienestar de la sociedad y la mejora de calidad de vida se traduce en un desarrollo local” (p. 57)
- Castillo (2006) lo definió como el “proceso de crear riqueza a través de la movilización de recursos humanos, financieros, de capitales físicos y naturales para generar bienes y servicios transables. Es una estrategia al servicio del individuo y su promoción la realizan las autoridades locales” (p. 105)
- Arocena, 1995, como se cita en Castillo, 2006) significa “producir procesos de acumulación de capacidades políticas, económicas, culturales y administrativas a nivel local. El desarrollo de estas dinámicas debe ser llevada a cabo por los actores locales, en un ambiente permanente de negociación” (p. 105)

2.2.2.2.-Funciones del Municipio en el Desarrollo Local.

El centro latinoamericano de capacitación y desarrollo de los gobiernos locales como se cita en Castillo (2006, p.106), nos menciona que se debe incorporar los siguientes criterios:

- Conocer la economía de la región.
- “Enganchar” al público con la información más reciente y las oportunidades de participar en los asuntos de la comunidad.
- Desarrollar un sistema que abarque toda la ciudad para fomentar el crecimiento económico.
- Gestionar eficazmente sus propios recursos.
- Establecer contactos en los niveles más altos de la administración.
- Fomentar la creación de nuevas empresas.

A su vez F. Ebert, SERCAL y DSE como se cita en Castillo (2006, p. 106) lo propone de la siguiente manera:

- Ayudar a ampliar y mejorar las empresas comerciales actuales del municipio.
- Impulsar la situación para que florezcan nuevas empresas.
- Fomentar la consolidación y/o diversificación de la infraestructura productiva y de servicios.
- Crear una red de relaciones de cooperación con otras entidades territoriales.

2.2.2.3.-Teorías sobre Desarrollo Local.

2.2.2.3.1.-Teoría del Desarrollo Local.

Borroso (2010) hace un análisis de la coyuntura y el contexto dentro de las principales bibliografías sobre el desarrollo local, mencionando que esta necesidad surge en los países desarrollados por el problema del sobreconsumo y las limitantes de la naturaleza. Es así que se disgrega en dos conceptos de desarrollo y los recursos, como problemas que nacen en todas los esquemas socioeconómicos, que son o no considerados desarrollados.

La citada autora menciona algunos elementos definidos que unificaría el término de desarrollo:

- Un desarrollo igualitario, donde se orienta a la satisfacción de necesidades materiales o inmateriales de las personas.
- Desarrollo endógeno, donde se enfoca en los elementos de poder, soberanía y visión de futuro, como factores que fortalecen cada sociedad.
- Desarrollo autónomo, aquí enfatiza que cada sociedad deba depender de las fuerzas de sus ciudadanos como de sus recursos naturales y culturales.
- Desarrollo ecológico, el predominio se rige en la racionalidad del uso de sus recursos de la biosfera, considerando los límites permitidos a nivel local y mundial.
- Desarrollo con transformación estructural, enfatiza la generación de ambientes de autogestión y la participación, tanto en comunidades rurales y urbanas.

Además, se discute el concepto de "desarrollo", que se define como la satisfacción de las necesidades fundamentales a través de la utilización adecuada de los recursos de un territorio, junto con la idea de que esta mejora debe producirse de forma gradual y continua a lo largo del tiempo.

Barroso (2010, p. 63) también concluye en definir el término de desarrollo local el esfuerzo coordinado de los agentes locales del sector social, económico, público y privado para movilizar a los residentes, las empresas y las instituciones existentes y potenciales con el fin de abordar los problemas locales más acuciantes mediante el desarrollo de la combinación única de capacidades, activos y capacidades internas y externas de la zona.

Por ello se debe precisar que de estas variables dadas en el concepto del autor, es de imperiosa necesidad que exista el diálogo y la participación, el uso de la coordinación entre entidades externas como internas.

2.2.2.3.2.-Teoría de la Globalización.

Reyes (2001) en un análisis dado sobre las principales teorías sobre el desarrollo, nos menciona esta teoría como surgimiento a la necesidad global de la integración enfatizando las transacciones económicas, esto lo fundamento en que los países deban contar con vínculos culturales, económicos, financieros y políticos, además como conector a estos vínculos es la flexibilidad de la tecnología en el mundo.

Reyes (2001) menciona que esta “teoría enfatizan que los factores culturales son los principales determinantes que afectan las condiciones económicas, sociales y políticas de los países” (p. 17)

Bajo estas condiciones los principales aspectos que estudia son los siguientes:

- Debate sobre los factores culturales y su evolución a nivel local, nacional e internacional, incluyendo los marcos teóricos pertinentes, las definiciones operativas y los datos sobre el terreno.
- Se pueden utilizar métodos concretos y flexibles para actualizar una amplia perspectiva sociológica al contexto de la comunidad internacional actual.
- La interacción de las autoridades nacionales y la influencia de los diversos sistemas sociales en funcionamiento en todo el mundo.
- La identificación de las causas y los efectos de las prácticas de comunicación discriminatorias que se dirigen a las poblaciones vulnerables en diferentes culturas.
- Por decirlo de otro modo, la noción de soberanía estatal está siendo cuestionada por la adaptabilidad de los medios de comunicación y los vínculos económicos, que hacen irrelevantes las opciones económicas nacionales hasta ahora exitosas.
- El impacto de la integración económica y social en las multilaterales.

2.3.-Marco Conceptual

2.3.1.-Marco Conceptual de Variables

2.3.1.1.-Variable Gestión Municipal.

- **Administración:** se define como “Es un procedimiento muy propio que consta en constituir las acciones de planeación, ordenamiento, realización, inspección y estimación de las acciones ejecutadas para delimitar y lograr las metas notables con el empleo de seres humanos y además otros recursos” (Suárez, 2018, p. 17)
- **Administración:** lo define como “el proceso de planear, organizar, dirigir y controlar el uso de los recursos para lograr los objetivos organizacionales” (Chiavenato, 2007, p. 10)
- **Gestión:** es un “conjunto de acciones que permiten la realización de una o un conjunto de actividades” (Palacios, 2018, p. 54)
- **Municipalidad:** lo conceptualiza como la “institución del estado, con personería jurídica, facultada para ejercer el gobierno de un distrito o provincia, promoviendo la satisfacción de las necesidades de la población y el desarrollo de su ámbito” (Estrada, 2019, p. 42)
- **Municipio:** lo considera como la “entidad que agrupa tres componentes interrelacionados: la población, el territorio y la organización local” (Estrada, 2019, p. 42)
- **Eficiencia:** En materia presupuestal, es un indicador que relaciona las “variables recursos financieros y metas, permitiendo mostrar la optimización de los insumos (entendiéndose esto como la mejor combinación y la menor utilización de recursos para producir bienes y servicios) empleados para el cumplimiento de las metas presupuestarias” (Soria, 2007, p. 48)

2.3.1.2.-Variables Desarrollo Local.

- Desarrollo: lo define como el “proceso emergente, endógeno, surge de las iniciativas y el dinamismo de las comunidades locales. A menudo también da gran valor a las prácticas más imaginativas, a los recursos locales humanos, financieros y materiales” (Castillo, 2018, p. 55).
- Eficacia: El grado de avance de una determinada variable o el cumplimiento del calendario establecido. “Para efectos de la evaluación presupuestal, la eficacia se aplica al grado de ejecución de los ingresos y gastos respecto al Presupuesto Institucional de Apertura y el Presupuesto Institucional Modificado así como al grado de cumplimiento de las metas presupuestarias” (Soria, 2007, p. 48).
- Bienestar Social: lo define como los “sentimientos de satisfacción material e inmaterial que producen en los individuos y colectividades una serie de condiciones materiales como el nivel de ingresos, equipamiento de la vivienda, acceso a la educación, salud, etc” (Mazaira, et al. 2008, como se cita en Romero, 2017, p. 50)
- Recursos naturales: se refiere a las cosas que el hombre puede utilizar para satisfacer sus necesidades y que proceden de la naturaleza y no necesitan la intervención humana (Econlink, 2009, como se cita en Romero, 2017, p. 51)

2.3.1.-Marco Conceptual de Dimensiones

- Condiciones socioeconómicas

“Una medida de situación social que incluye típicamente ingresos, educación y ocupación, está ligada a una amplia gama de repercusiones de la vida, que abarcan desde capacidad cognitiva y logros académicos hasta salud física y mental” (Cayse, et al., 2013, p.

1)

- Condiciones humanas

Cada persona tiene su propio y único universo centrado en la experiencia que siempre está evolucionando. La persona acepta lo que ha experimentado como verdadero y actúa en consecuencia. Nadie más tiene una imagen más completa de su propio mundo que él, ya que su experiencia es su realidad (Díaz, 2013, p. 48)

- Condiciones físicas

“Referido a los sistemas espaciales estructurantes y estructurados del territorio, comprende el análisis de los elementos físicos que dan forma y configuran los asentamientos humanos, estableciéndose diversas relaciones funcionales entre ellos” (Torres, 2015, p. 11).

- Condiciones culturales

La cultura es la combinación única de características espirituales, materiales, intelectuales y emocionales de una sociedad o un pueblo. Va más allá de lo literario y lo artístico e incluye formas de vida, derechos individuales, sistemas de valores, tradiciones y creencias (Insa, 2009, p.4).

- Desarrollo económico

“es el mejoramiento sostenido del nivel de vida, el cual implica tener capacidad adquisitiva, educación, salud y cuidado del medio ambiente. Esta definición abarca también otros aspectos relevantes, como prioridad a igualdad de oportunidades, libertad política y libertad civil” (Banco Mundial, 1991, como se cita en Farfán, 2018, p. 33)

- Desarrollo social

Es un proceso que, en el “transcurso del tiempo conduce al mejoramiento de las condiciones de vida de toda la población en diferentes ámbitos: salud, educación, nutrición, vivienda, vulnerabilidad, seguridad social, empleo, salarios, principalmente. Implica también

la reducción de la pobreza y la desigualdad en el ingreso” (James Midgley, como se cita en Romero, 2017, p. 49)

- Desarrollo político

“Es el proceso de mejoramiento cualitativo de la organización estatal, de la eficiencia de su gobierno, de la cultura política de su pueblo, de la participación ciudadana, del ejercicio de la libertad y del respeto a los derechos humanos” (Rodrigo Borja, 2015, como se cita en Romero, 2017, p. 50)

- Desarrollo medioambiental

“administración eficiente y racional de los recursos naturales, de tal forma que es posible mejorar el bienestar de la población actual sin comprometer la calidad de vida de las generaciones futuras” (Calderón, 2007, como se cita en Farfán, 2018, p. 33)

CAPÍTULO III

HIPÓTESIS

3.1.-Hipótesis General

H.G.- Existe una relación significativa entre la gestión municipal y el desarrollo local en la población de la Municipalidad Distrital de Rio Tambo 2020.

3.2.-Hipótesis Específicas

- Existe una relación significativa entre las condiciones socioeconómicas y el desarrollo económico en la población de la Municipalidad Distrital de Rio Tambo 2020.
- Existe una relación significativa entre las condiciones humanas y el Desarrollo Social en la población de la Municipalidad Distrital de Rio Tambo 2020.
- Existe una relación significativa entre las condiciones físicas y el desarrollo político en la población de la Municipalidad Distrital de Rio Tambo 2020.
- Existe una relación significativa entre las condiciones culturales y el Desarrollo medioambiental en la población de la Municipalidad Distrital de Rio Tambo 2020.

3.3.-Variables

3.3.1.-Definición Conceptual

- Gestión Municipal

Es una “tarea compartida con la finalidad de elevar las condiciones económicas, sociales, humanas, físicas y culturales del municipio y de su población, para hacerlo económicamente equitativo, políticamente viable, administrativamente eficiente y ambientalmente sustentable” (MAP, 2016, p.10)

- Desarrollo Local

“El buen desarrollo de la localidad implica el fortalecimiento de cuatro dimensiones: la social, la económica, la medioambiental y la política. Aunque en la realidad estas dimensiones existen como un todo y se afectan mutuamente” (Farfán, 2018, p. 40)

3.3.2.-Operacionalización

- Definición Operacional de Gestión Municipal

La operativización de la presente variable se dará por medio de las dimensiones condiciones socioeconómicas, condiciones humanas, condiciones físicas y condiciones culturales, gracias a ello se podrá obtener sus indicadores que permitirán medir con mayor precisión el tema en estudio.

- Definición Operacional de Desarrollo Local

La operacionalización de la presente variable se dará por medio de cuatro dimensiones que son: desarrollo económico, desarrollo social, desarrollo político y desarrollo medioambiental que contribuirán en la disgregación de sus indicadores para obtener una mejor medición de cada una de ellas.

Cuadro de Operacionalización

Variables	Definición Conceptual	Definición Operacional	Dimensiones	Indicadores	Escala de Medición
Gestión municipal	Es una “tarea compartida con la finalidad de elevar las condiciones económicas, sociales, humanas, físicas y culturales del municipio y de su población, para hacerlo económicamente equitativo, políticamente viable, administrativamente eficiente y ambientalmente sustentable” (MAP, 2016, p.10)	La operativización de la presente variable se dará por medio de las dimensiones condiciones socioeconómicas, condiciones humanas, condiciones físicas y condiciones culturales, gracias a ello se podrá obtener sus indicadores que permitirán medir con mayor precisión el tema en estudio.	Condiciones socioeconómicas	Promociona la inversión privada para el desarrollo de la población	1. Totalmente en Desacuerdo 2. En Desacuerdo 3. Ni de Acuerdo Ni en Desacuerdo 4. De acuerdo 5. Totalmente Deacuerdo
				Promociona la actividad agropecuaria para la asistencia técnico social	
				Implementa la participación ciudadana para el acceso a programas sociales	
			Condiciones humanas	Desarrolla sus recursos humanos para un mejor servicio	
				Implementa los servicios municipales para una mejor percepción	
			Condiciones físicas	Implementa el plan desarrollo según el ámbito urbano y rural	
				Implementa correcta infraestructura para un mejor servicio	
			Condiciones culturales	Fomenta la promoción de los recursos turísticos para el desarrollo de su población	
				Fomenta la preservación de la diversidad cultural para el desarrollo de la población	
			Desarrollo local	“El buen desarrollo de la localidad implica el fortalecimiento de cuatro dimensiones: la social, la económica, la medioambiental y la política. Aunque en la realidad estas dimensiones existen como un todo y se afectan mutuamente” (Farfán, 2018, p. 40)	La operacionalización de la presente variable se dará por medio de cuatro dimensiones que son: desarrollo económico, desarrollo social, desarrollo político y desarrollo medioambiental que contribuirán en la disgregación de sus indicadores para obtener una mejor medición de cada una de ellas.
Fomenta la calidad de vida según ámbito urbano y rural					
Fomenta los canales de comunicación para una mejor organización					
Desarrollo social	Fomenta las audiencias públicas para la generación de democracia				
	Fomenta el acceso a servicios básicos y sociales para el bienestar de la sociedad				
Desarrollo político	Fomenta el ordenamiento local para el desarrollo territorial				
	Implemento la ejecución de proyectos para el desarrollo de su población				
Desarrollo medioambiental	Fomenta el cuidado de los recursos naturales para el desarrollo de la población				
	Fomenta la promoción de los recursos naturales para el desarrollo de su población				

CAPÍTULO IV

METODOLOGÍA

4.1.-Método de Investigación

4.1.1.-Método Universal

El método que se utilizará en la presente investigación será el método científico, donde Ñaupás et al (2018) señala que es un:

Proceso ordenado que permite generar el conocimiento científico de la realidad y verificarlo, empieza con la identificación de un problema, continua con la revisión de la literatura existente sobre el problema identificado en base a estos conocimientos plantea hipótesis, luego recolecta la información necesaria que permita su verificación o no, para finalmente llegar a conclusiones que se constituyen en conocimientos científicos provisionales (p. 171)

Tamayo (2003) concluye como un “conjunto de procedimientos por los cuales se plantean los problemas científicos y se ponen a prueba hipótesis y los instrumentos de trabajo investigativo” (p.28)

Gracias a ello la investigación seguirá un proceso donde parte del planteamiento del problema, trazando sus objetivos y sus hipótesis de investigación, para analizarlos mediante u

instrumento que ayude a obtener información que será analizado para llegar a plantear nuestras conclusiones y recomendaciones.

4.1.2.-Método General

Valderrama (2015) para la investigación se desarrollara los métodos deductivo e inductivo, centrarse en la teoría y sus modelos y recoger datos mediante la observación sistemática mejorará la precisión de nuestra investigación, permitiéndonos formular hipótesis, sacar conclusiones lógicas de esas hipótesis y, en última instancia, llegar a soluciones más sólidas para los problemas que intentamos resolver.

4.1.3.-Métodos Específicos

Valderrama (2015) Debido a la naturaleza de este estudio, utilizaremos metodologías históricas, comparativas y estadísticas en nuestro análisis. De este modo, podremos procesar, analizar e interpretar más eficazmente los datos que recojamos de los numerosos ejemplos que vayamos descubriendo a medida que avance el estudio.

4.2.-Tipo de Investigación

En la presente investigación será de tipo Basica por cuanto Ñaupas et al (2018, p.134) manifiesta que “recibe el nombre de pura porque en efecto no está interesada por un objetivo crematístico, su motivación es la simple curiosidad, el inmenso gozo de descubrir nuevos conocimientos, [...] es básica por que sirve de cimientto a la investigacion aplicada”, en razón a ello se utilizara teorías y trabajos dados por otros autores que nos permita medirá la relación entre nuestras variables de estudio.

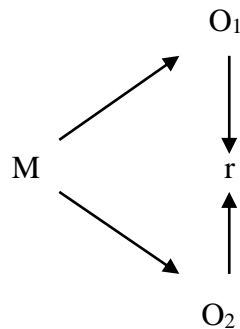
4.3.-Nivel de Investigación

Atendiendo sus propias características será correlacional donde Hernández y Mendoza (2018), menciona que son “Investigaciones que pretenden asociar conceptos, fenómenos, hechos o variables. Miden las variables y su relación en términos estadísticos” (p. 81)

Entendiéndose así que el presente trabajo busca especificar características de cada variable y medir su relación entre ellas por medio del uso de la estadística.

4.4.-Diseño de la Investigación

Dado que no se producirá ninguna manipulación deliberada de las variables y que, en cambio, se observarán y examinarán los fenómenos en su hábitat natural, este estudio es un buen ejemplo de estudio no experimental. El estudio también es transversal, descriptivo y correlacional por naturaleza, ya que describiremos y analizaremos dos variables para determinar su conexión y porque la recogida de datos tendrá lugar en un momento determinado. (Hernández y Mendoza 2018)



Donde:

O₁: Variable Gestión Municipal

M: Muestra

O₂: Variable Desarrollo Local

r: correlación que existe entre variables

4.5.-Población y Muestra

4.5.1.-Población

Hernández y Mendoza (2018, p. 199) lo conceptualizan como el “Conjunto de todos los casos que concuerdan con determinadas especificaciones”, De acuerdo a ello y viendo la unidad de análisis, entre varones y mujeres que son considerados dentro de la Población

Económica Activa que están adscritos dentro del Distrito de Rio Tambo, y que de acuerdo a datos proporcionados según el último Censo del año 2017 que realizó el INEI, la población fue de 8995.

4.5.2.-Muestra

Hernández y Mendoza (2018) nos mencionan que es un subgrupo de la población donde se recolectara los datos y esta debe ser representativa, de ello aplicaremos la muestra probabilística porque todos los elementos tienen la misma posibilidad de ser elegido.

Haciendo una sinergia entre los conceptos vertidos y aplicando la fórmula dada para poblaciones finitas, obtenemos un total de 300 pobladores

Tamaño de Muestra

Incluye la selección de un subconjunto de la población que sea representativo del conjunto de alguna manera predeterminada por el investigador.

$$n = \frac{N \cdot Z^2 \cdot p \cdot q}{e^2 (N - 1) + Z^2 \cdot p \cdot q}$$

Tabla 1.

Diseño de la Muestra

Total de la PEA del distrito de Rio Tambo	8995
Muestra para la investigación	300

Nota. Tabla elaborada en Función a los datos del Instituto Nacional de Estadística e Informática

4.6.-Técnicas e Instrumentos de Recolección de Datos

4.6.1.-Técnicas de Recolección de Datos

Estarán dadas por el análisis documental y la encuesta.

El análisis documental, que para Niño (2011), lo entiende como: fuentes que, además de aportar un testimonio escrito de un hecho ocurrido, pueden ser consultadas para recabar información.

La encuesta definida por Arbaiza (2014) lo conceptualiza dentro de su libro de cómo elaborar una tesis de grado como el:

Método más apropiado, confiable y valido cuando se trata de una muestra grande y dispersa geográficamente; logra mayor alcance, incluso, si se puede enviarse por correo electrónico, lo cual significa un menor costo en comparación con las entrevistas telefónicas y las entrevistas personales, sobre todo en el caso de que el entrevistador sea obligado a viajar (p. 209).

4.6.2.-Instrumentos de Recolección de Datos

Dado las características se utiliza el cuestionario, para Niño (2011), señala que: “son un conjunto de preguntas técnicamente estructuradas y ordenadas, que se presentan escritas e impresas, para ser respondidas igualmente por escrito o a veces de manera oral”. (p. 89)

Además Arbaiza (2014) agrega que el “uso de cuestionarios estandarizados es conveniente si no se cuenta con experiencia en el diseño de estos instrumentos” (p. 2009)

Podemos agregar que el cuestionario paso por un proceso de validación a través del juicio de expertos representados por docentes universitario especialistas en el área de la administración como son el Mtro Torres Ruiz Franco Jesus, Mtro Carrasco Castro Julio Cesar, Mg Villanca Espiritu Franz quienes evaluaron y según a la matriz de validación concedieron un resultado de 82,78% indicando su aplicabilidad y por ultimo a través del alfa de cronbach se procedió hacer un piloto obteniendo un resultado de 0,808 y 0,866 para cada variable respectiva dándonos un resultado positivo para su aplicación a la muestra determinada en el presente estudio .

4.7.-Técnicas de procesamiento y análisis de datos

Para Niño (2011), señala que: Recoger información sobre el mundo es el objetivo de este método, que comienza con la formulación de un plan de recogida de datos del proyecto y

continúa con la recopilación de datos primarios y secundarios sobre la realidad estudiada (población).

- Se utilizará el análisis estadístico descriptivo para examinar y mostrar los datos.
- Se evaluará la exactitud y precisión de los instrumentos de medición.
- Se utilizarán pruebas estadísticas para evaluar las hipótesis propuestas (análisis estadístico inferencial).
- Se crearán gráficos, cuadros y tablas para mostrar los resultados.
- Para los fines de esta investigación, utilizaremos el SPSS (Statistical Package for the Social Sciences), versión 25.

4.8.-Aspectos éticos de la Investigación

Por la importancia que tiene los aspectos éticos en la investigación la presente se está desarrollando respetando los criterios éticos de la investigación, respetando las normas establecidas por la universidad, además se está respetando las autorías de otros autores que nutren a nuestra investigación, por lo que se centra a los principios de rigor científico, y se somete al software de la universidad para que evite plagios y otros, conllevando al éxito de la presente.

CAPÍTULO V

RESULTADOS DE LA INVESTIGACIÓN

5.1.-Descripción de Resultados

Exponemos los resultados del estudio “Gestión Municipal y el Desarrollo Local en la Población de la Municipalidad Distrital de Rio Tambo 2020”.

5.1.1.-Estudio descriptivo de la variable Gestión Municipal de la Municipalidad Distrital de Rio Tambo 2020

La variable tuvo las siguientes dimensiones: Condiciones socioeconómicas, Condiciones humanas, Condiciones físicas, y Condiciones culturales

Tabla 2.

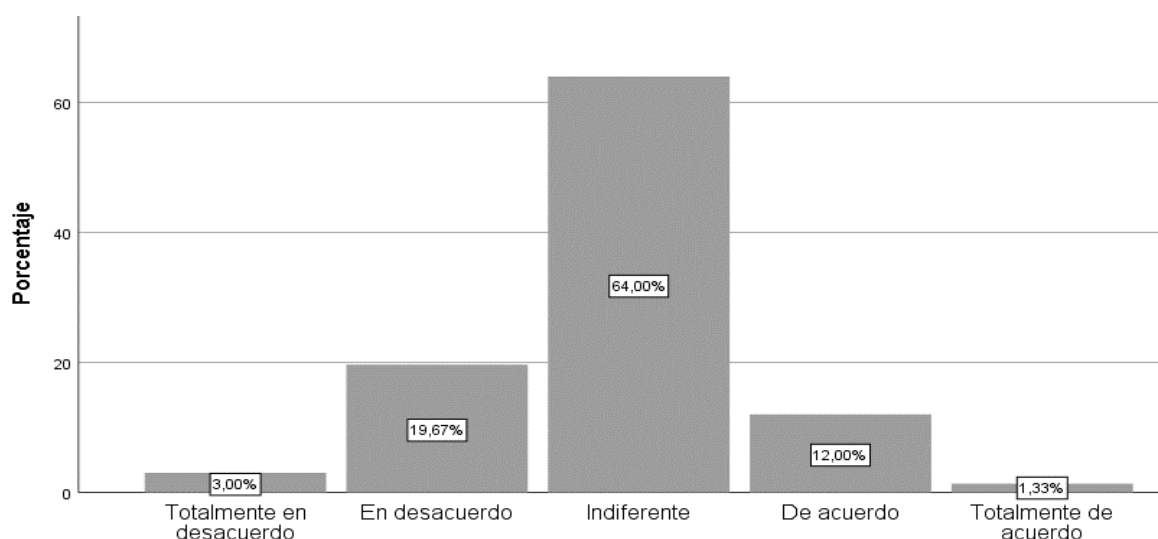
Gestión Municipal de la Municipalidad Distrital de Rio Tambo 2020

	Frecuencia	Porcentaje
Totalmente en Desacuerdo	9	3,0
En Desacuerdo	59	19,7
Indiferente	192	64,0
De Acuerdo	36	12,0
Totalmente de Acuerdo	4	1,3
Total	300	100,0

Nota. Tabla elaborada en función de la información del cuestionario.

Figura 4.

Gestión Municipal de la Municipalidad Distrital de Rio Tambo 2020



Nota. Figura elaborada a partir de la tabla 2

Interpretación:

Como se puede visualizar en la figura 4, con respecto a la Gestión Municipal de la Municipalidad Distrital de Rio Tambo 2020, la mayoría el 64,00% de los encuestados les es indiferente saber si existe una buena gestión en la Municipal Distrital de Rio Negro 2020, el 19,67% está en desacuerdo con respecto a la Gestión Municipal de la Municipalidad Distrital de Rio Tambo 2020, un 3,00% están totalmente en desacuerdo que no es buena la gestión dentro de la municipalidad, seguido de una minoría de un 12,00% que indican que si están de acuerdo con la gestión Municipal Distrital de Rio Negro 2020.

Tabla 3.

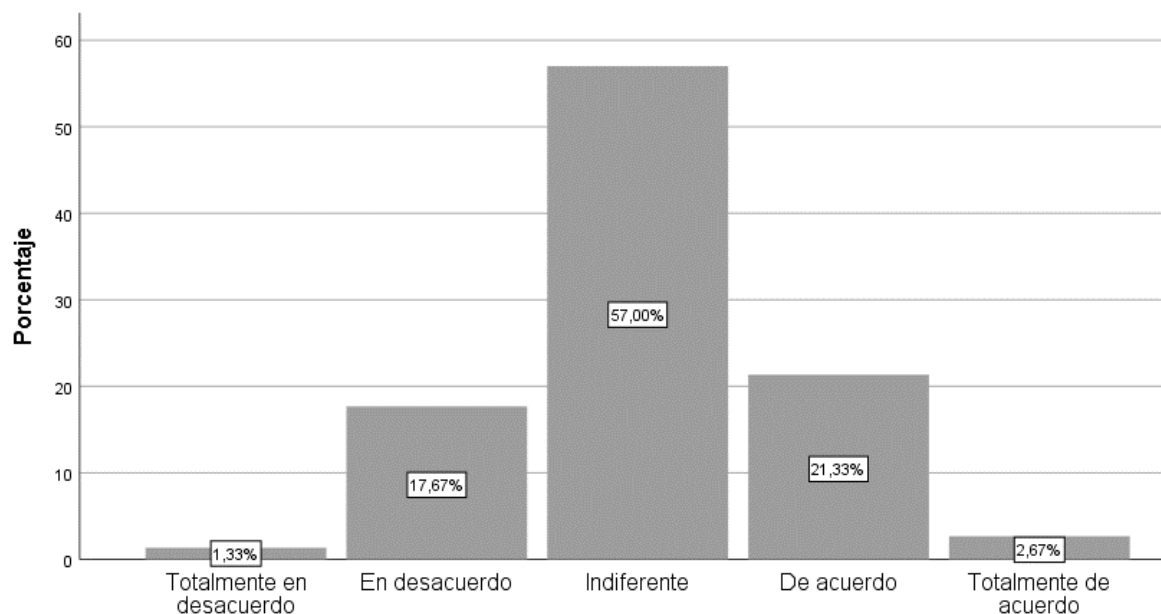
Condiciones socioeconómicas del poblador de la Municipalidad Distrital de Rio Tambo 2020

	Frecuencia	Porcentaje
Totalmente en Desacuerdo	4	1,3
En Desacuerdo	53	17,7
Indiferente	171	57,0
De Acuerdo	64	21,3
Totalmente de Acuerdo	8	2,7
Total	300	100,0

Nota. Tabla elaborada a partir de la información del cuestionario.

Figura 5.

Condiciones socioeconómicas del poblador de la Municipalidad Distrital de Rio Tambo 2020



Nota. Figura elaborada a partir de la tabla 3.

Interpretación:

Como se puede visualizar en la Figura 5, con respecto a las condiciones socioeconómicas del poblador de la Municipalidad Distrital de Rio Tambo 2020 , la mayoría el 57,00% de los pobladores les es indiferente saber si existe un plan que ayude a la promoción de empresas dentro Municipal Distrital de Rio Negro 2020, el 21,33% con respecto a las condiciones socioeconómicas del poblador de la Municipalidad Distrital de Rio Tambo 2020 están de acuerdo que la municipalidad cuenta con un plan que ayude a la promoción de empresas, seguido de un 17,67% que indican que están en desacuerdo que la Municipalidad cuente con un plan que ayude a la promoción de empresas Municipal Distrital de Rio Negro 2020 por lo que no reciben la ayuda necesaria de parte de la municipalidad.

Tabla 4.

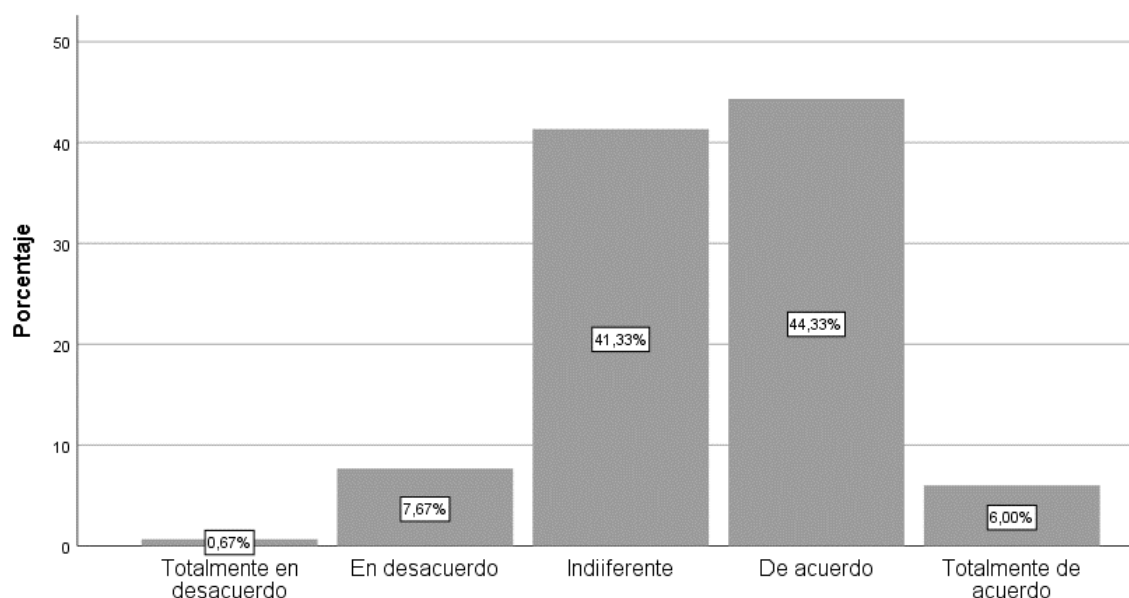
Condiciones humanas del poblador de la Municipalidad Distrital de Rio Tambo 2020

	Frecuencia	Porcentaje
Totalmente en Desacuerdo	2	,7
En Desacuerdo	23	7,7
Indiferente	124	41,3
De Acuerdo	133	44,3
Totalmente de Acuerdo	18	6,0
Total	300	100,0

Nota. Tabla elaborada a partir de la información del cuestionario

Figura 6.

Condiciones humanas del poblador de la Municipalidad Distrital de Rio Tambo 2020



Nota figura elaborada en función de la tabla 4.

Interpretación:

Como se puede visualizar en la figura 6, con respecto a las Condiciones humanas del poblador de la Municipalidad Distrital de Rio Tambo 2020, la mayoría el 44,33,00%, de los pobladores están de acuerdo que la municipalidad asigna los cargos en función a sus documentos de gestión, el 41,3% con respecto a las Condiciones humanas le es indiferente saber si la municipalidad asigna los cargos en función a sus documentos de gestión, seguido de un 7,67% que indican que están en desacuerdo puesto que la Municipalidad no asigna los cargos en función a sus documentos de gestión Municipal Distrital de Rio Negro 2020.

Tabla 5.

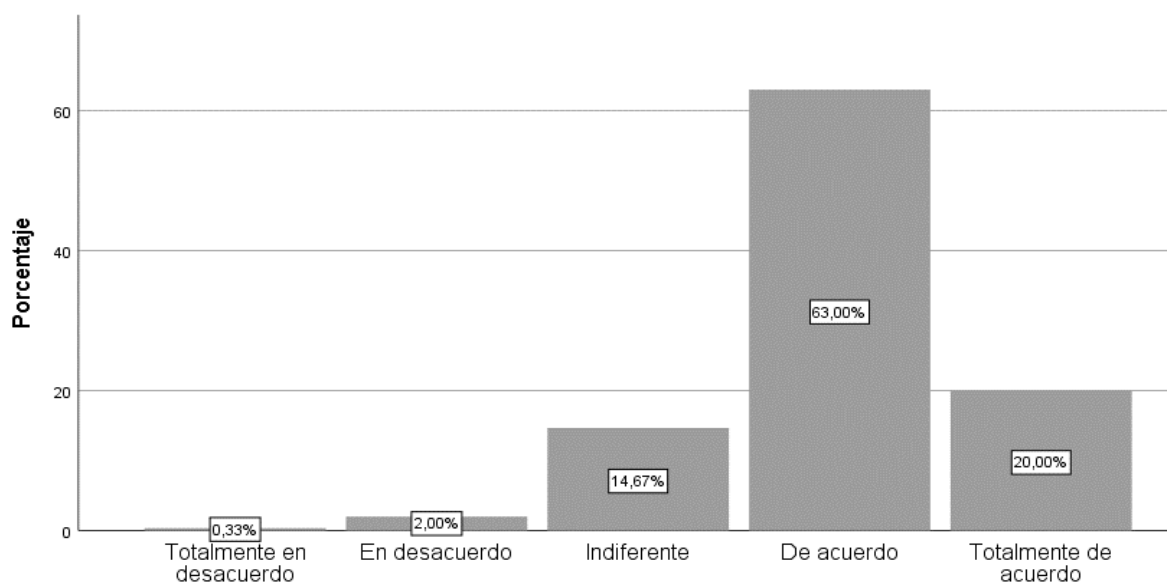
Condiciones físicas del poblador de la Municipalidad Distrital de Rio Tambo 2020

	Frecuencia	Porcentaje
Totalmente en Desacuerdo	1	,3
En Desacuerdo	6	2,0
Indiferente	44	14,7
De Acuerdo	189	63,0
Totalmente de Acuerdo	60	20,0
Total	300	100,0

Nota. Tabla elaborada a partir de la información dada del cuestionario.

Figura 7.

Condiciones físicas del poblador de la Municipalidad Distrital de Rio Tambo 2020



Nota. Figura elaborada a partir de la tabla 5

Interpretación:

Como se puede visualizar en la figura 7, con respecto a las Condiciones físicas del poblador de la Municipalidad Distrital de Rio Tambo 2020, la mayoría el 63,00% de los pobladores están de acuerdo que la municipalidad no cuenta con un plan de desarrollo urbano y rural, el 20,0% con respecto a las Condiciones físicas los pobladores está totalmente de acuerdo que la municipalidad elabora de manera rápida proyectos en beneficio de la población, seguido de un 14,67% que indican que les es indiferente saber si la municipalidad realiza estudios de acuerdo a la necesidad de la población.

Tabla 6.

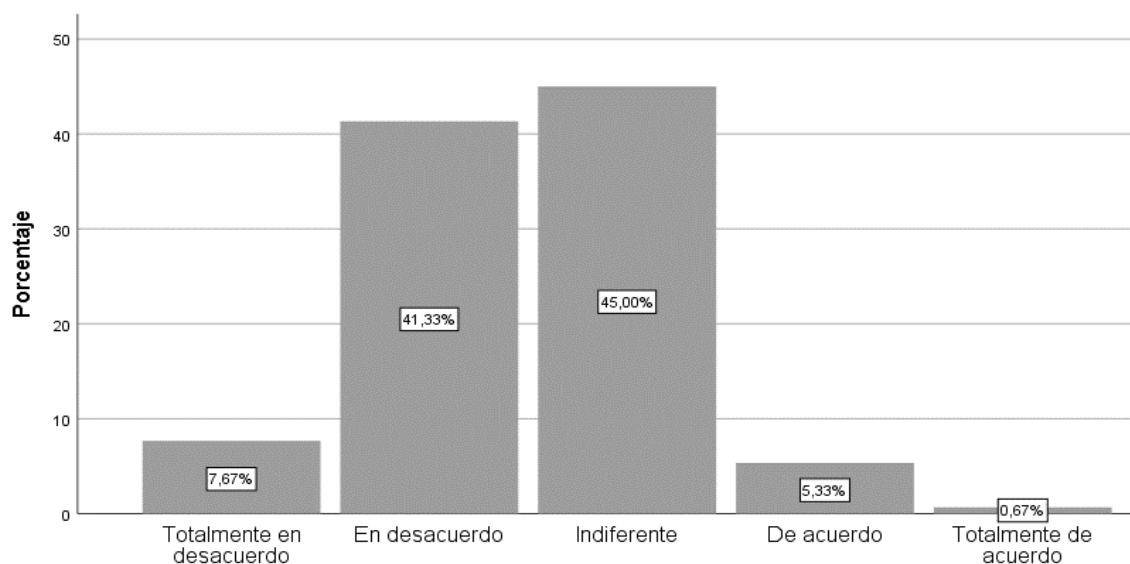
Condiciones culturales del poblador de la Municipalidad Distrital de Rio Tambo 2020

	Frecuencia	Porcentaje
Totalmente en Desacuerdo	23	7,7
En Desacuerdo	124	41,3
Indiferente	135	45,0
De Acuerdo	16	5,3
Totalmente de Acuerdo	2	,7
Total	300	100,0

Nota. Tabla elaborad a partir de la información del cuestionario.

Figura 8.

Condiciones culturales del poblador de la Municipalidad Distrital de Rio Tambo 2020



Nota. Figura elaborada en función de la tabla 6

Interpretación:

Como se puede visualizar en la figura 8, con respecto a las Condiciones culturales del poblador de la Municipalidad Distrital de Rio Tambo 2020, la mayoría el 45,00% de los pobladores les es indiferente saber si la municipalidad cuente con un plan de desarrollo turístico en el distrito, el 41,33% con respecto a las Condiciones culturales los pobladores está en desacuerdo con la afirmación que la municipalidad cuente con un plan de desarrollo turístico en el distrito, seguido de un 7,67% que indican que están totalmente en desacuerdo ya que la nupcialidad no cuenta con un plan de desarrollo turístico en el distrito.

**5.1.2.-Estudio descriptivo de la variable Desarrollo Local en la Población de la
Municipalidad Distrital de Rio Tambo 2020**

Las dimensiones de la variable fueron: Desarrollo económico, Desarrollo social, Desarrollo político, Desarrollo medioambiental

Tabla 7.

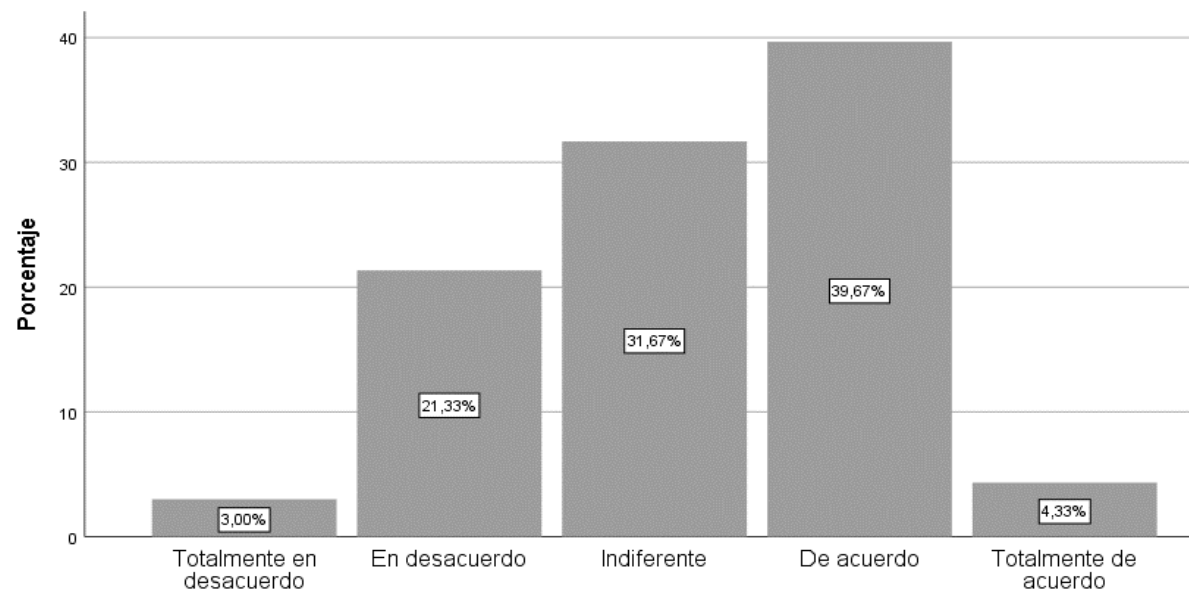
Desarrollo Local en la Población de la Municipalidad Distrital de Rio Tambo 2020.

	Frecuencia	Porcentaje
Totalmente en Desacuerdo	9	3,0
En Desacuerdo	64	21,3
Indiferente	95	31,7
De Acuerdo	119	39,7
Totalmente de Acuerdo	13	4,3
Total	300	100,0

Nota. Tabla elaborada en función de la información del cuestionario.

Figura 9.

Desarrollo Local en la Población de la Municipalidad Distrital de Rio Tambo 2020.



Nota. Figura elaborada en función de la tabla 7.

Interpretación:

Como se puede visualizar en la figura 9, con respecto a la variable Desarrollo Local en la población de la Municipalidad Distrital de Rio Tambo 2020, la mayoría el 39,67% están de acuerdo que no existe un desarrollo adecuado dentro del Distrito de Rio Tambo, el 31,7%

les es indiferente saber si existe un Desarrollo Local en la población de Rio Tambo 2020, seguido de un 21,33% que indican que están en desacuerdo con el desarrollo local dentro del Distrito de Rio Tambo ya que no es el adecuado.

Tabla 8.

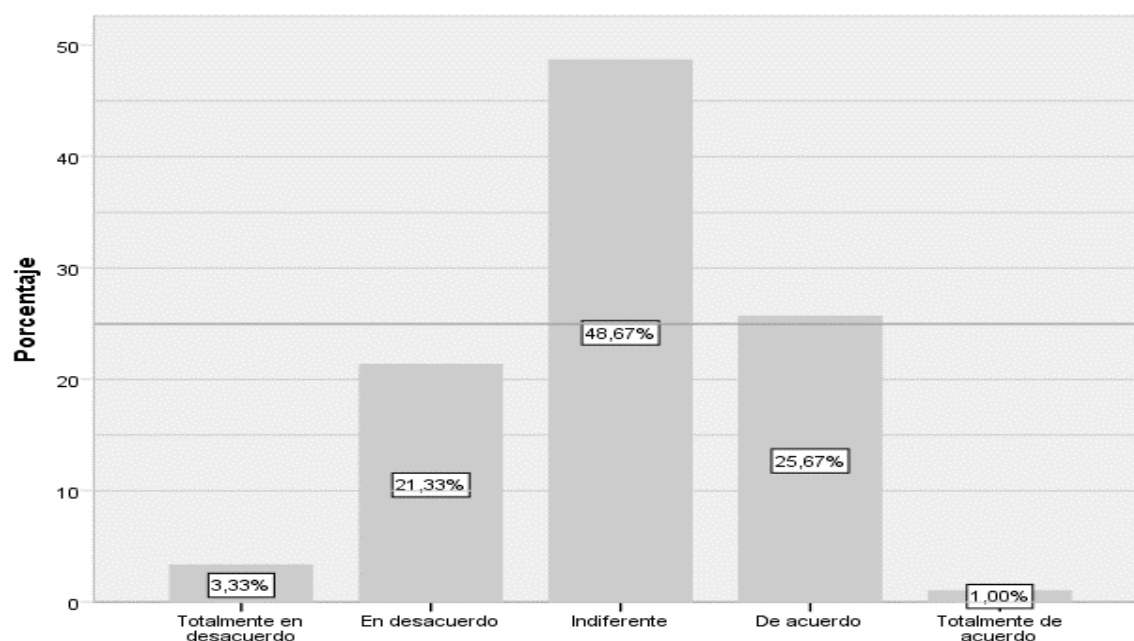
Desarrollo económico en la población de la Municipalidad Distrital del Rio Tambo 2020

	Frecuencia	Porcentaje
Totalmente en desacuerdo	10	3,3
En desacuerdo	64	21,3
Indiferente	146	48,7
De acuerdo	77	25,7
Totalmente de acuerdo	3	1,0
Total	300	100,0

Nota. Tabla elaborada en función de la información del cuestionario

Figura 10.

Desarrollo Económico en la Población de la Municipalidad Distrital de Rio Tambo 2020



Nota. Figura elaborada en función de la tabla 8.

Interpretación:

Como se puede visualizar en la figura 10, el 48,67% de la población le es indiferente que en la municipalidad distrital de Rio Tambo se este generando empleo que permita

mejorar la calidad de vida, el 25,67% esta de acuerdo en que no se genera desarrollo economico, el 21,33% esta en desacuerdo en que no se genera desarrollo economico en la poblacion del distrito de Rio Tambo viendo si hay generacion de empleo.

Tabla 9.

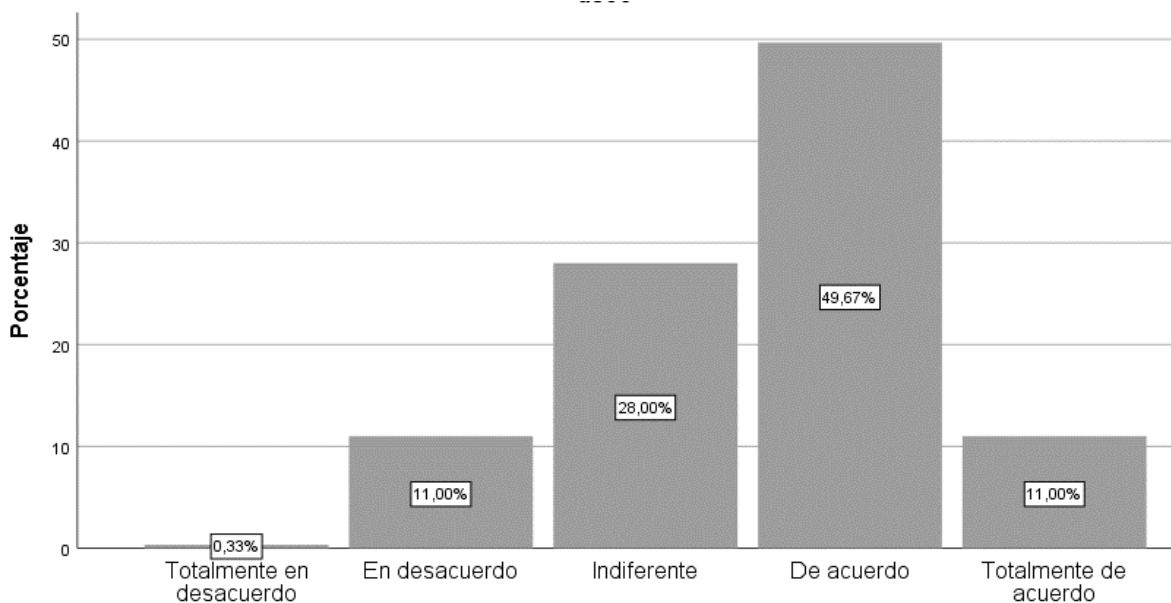
Desarrollo social en la Población de la Municipalidad Distrital de Rio Tambo 2020.

	Frecuencia	Porcentaje
Totalmente en Desacuerdo	1	,3
En Desacuerdo	33	11,0
Indiferente	84	28,0
De Acuerdo	149	49,7
Totalmente de Acuerdo	33	11,0
Total	300	100,0

Nota. Tabla elaborada a partir de la información del cuestionario.

Figura 11.

Desarrollo social en la Población de la Municipalidad Distrital de Rio Tambo 2020.



Nota. Figura elaborada a partir de la tabla 9.

Interpretación:

Como se puede visualizar en la figura 11 con respecto a la dimensión desarrollo social en la población de la Municipalidad Distrital de Rio Tambo 2020, la mayoría el 49,67% están de acuerdo que la municipalidad no se ha desarrollado correctamente las audiencias públicas, el 28,0% les es indiferente saber municipalidad ha desarrollado o no

correctamente las audiencias públicas, seguido de un 11,0% están en desacuerdo en que la municipalidad no ha desarrollado correctamente las audiencias públicas.

Tabla 10.

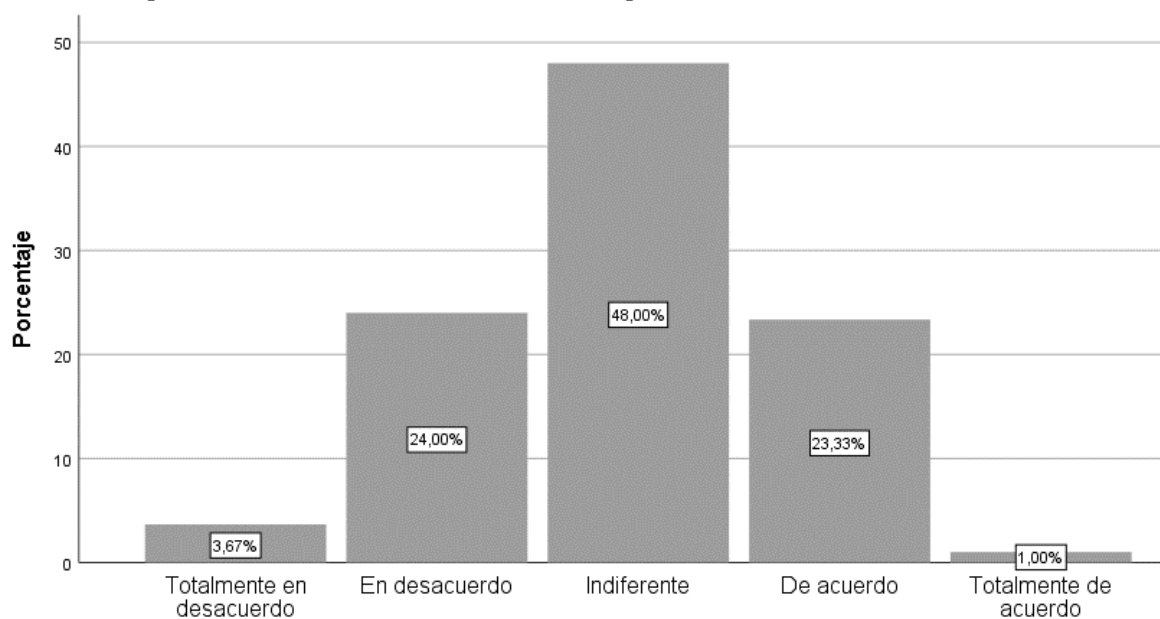
Desarrollo político en la Población de la Municipalidad Distrital de Rio Tambo 2020.

	Frecuencia	Porcentaje
Totalmente en Desacuerdo	11	3,7
En Desacuerdo	72	24,0
Indiferente	144	48,0
De Acuerdo	70	23,3
Totalmente de Acuerdo	3	1,0
Total	300	100,0

Nota. Tabla elaborada en función de la información del cuestionario.

Figura 12.

Desarrollo político en la Población de la Municipalidad Distrital de Rio Tambo 2020.



Nota. Figura elaborada en función de la tabla 10.

Interpretación:

Como se puede visualizar en la Figura 12, con respecto a la dimensión desarrollo político en la población de la Municipalidad Distrital de Rio Tambo 2020, la mayoría el 48,0% les es indiferente saber si la municipalidad ha generado un ordenamiento local o a fomentado la ejecución de proyectos para el desarrollo de su población, el 24,0% están en

desacuerdo puesto que la municipalidad no ha generado ejecución de proyectos en beneficio de la población y el 23,33% refiere que están de acuerdo con que la municipalidad ha generado un mayor ordenamiento local en beneficio de la población.

Tabla 11.

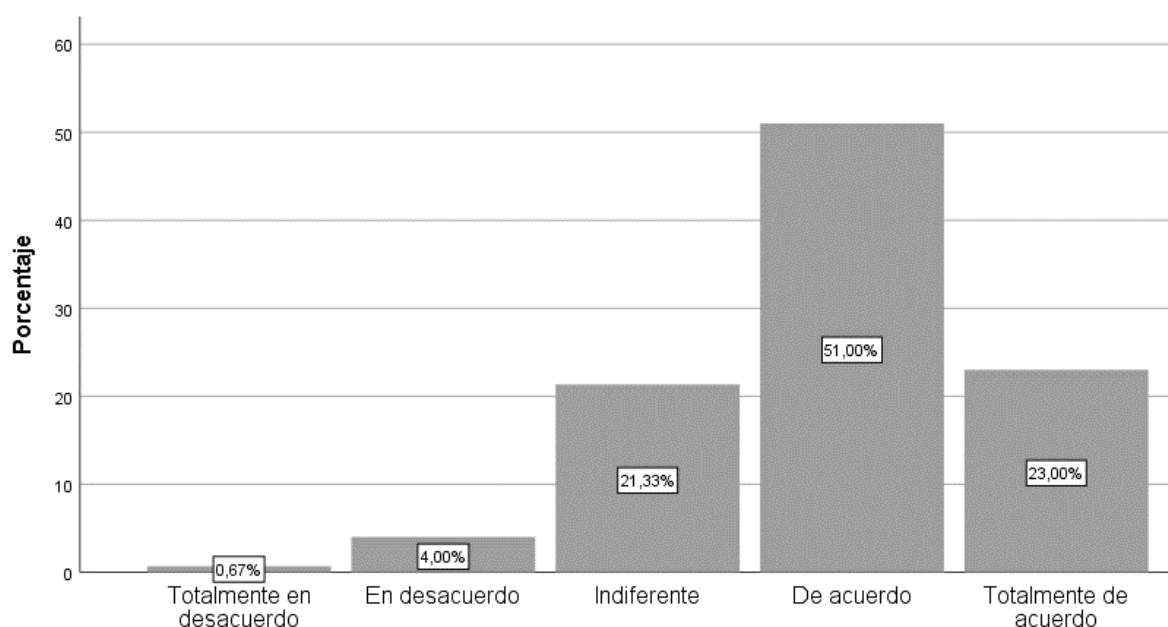
Desarrollo medioambiental en la Población de la Municipalidad Distrital de Rio Tambo 2020.

	Frecuencia	Porcentaje
Totalmente en Desacuerdo	2	,7
En Desacuerdo	12	4,0
Indiferente	64	21,3
De Acuerdo	153	51,0
Totalmente de Acuerdo	69	23,0
Total	300	100,0

Nota. Tabla elaborada en función de la información del cuestionario.

Figura 13.

Desarrollo medioambiental en la Población de la Municipalidad Distrital de Rio Tambo 2020.



Nota. Figura elaborada en función de la tabla 11.

Interpretación:

Como se puede visualizar en la Figura 13, con respecto a la dimensión desarrollo medio ambiental en la población de la Municipalidad Distrital de Rio Tambo 2020, la mayoría el 51,0% están de acuerdo que la municipalidad no gestiona el cuidado y promoción de los recursos naturales de Rio Tambo, el 23,0% están totalmente de acuerdo con que municipalidad no gestiona el cuidado y promoción de los recursos naturales de Rio Tambo, el 21,33% refiere que les es indiferente saber si la municipalidad gestiona o no el cuidado y la promoción de los recursos naturales de Rio Tambo

5.2.-Contraste de Hipótesis

5.2.1.-Gestión Municipal y el Desarrollo Local en la Población de la Municipalidad

Distrital de Rio Tambo 2020

Objetivo General

Determinar la relación que existe entre la gestión municipal y el desarrollo local en la población de la Municipalidad Distrital de Rio Tambo 2020

Baremo de interpretación del coeficiente de correlación

Valor	Significado
<0,20	Correlación ligera; relación casi insignificante
0,20-0,40	Correlación baja; relación definida pero pequeña
0,40-0,70	Correlación moderada; relación considerable
0,70-0,90	Correlación elevada; relación notable
> 0,90	Correlación sumamente elevada; relación muy fiable

Como la variable fue medida es de escala ordinal para determinar la relación se aplicó coeficiente Tau_b de Kendall

		VARIABLE DESARROLLO LOCAL
Tau_b de Kendall	VARIABLE GESTION MUNICIPAL	Coeficiente de correlación Sig. (bilateral) N
		,252** ,000 300

** . La correlación es significativa en el nivel 0,01 (bilateral).

El coeficiente tau b es $\tau = 0.252$ y significación bilateral de $p=0.000$, el valor hallado indica una correlación baja y una relación definida pero pequeña, por ende, se determina, que existe una relación pequeña entre gestión municipal y el desarrollo local en la población de la Municipalidad Distrital de Rio Tambo 2020.

Hipótesis General

Existe una relación significativa entre la gestión municipal y el desarrollo local en la población de la Municipalidad Distrital de Rio Tambo 2020

Prueba DE Hipótesis

1. Formulación de la hipótesis estadística

H_0 : No existe una relación significativa entre la gestión municipal y el desarrollo local en la población de la Municipalidad Distrital de Rio Tambo 2020

$$H_0: \tau = 0$$

H_1 : Existe una relación significativa entre la gestión municipal y el desarrollo local en la población de la Municipalidad Distrital de Rio Tambo 2020

$$H_1: \tau \neq 0$$

2. Nivel de significancia $\alpha = 99\%$, la $Z_{crítica} = 2.58$

3. Cálculo del estadístico

$$Z = \frac{\tau}{\sqrt{\frac{2(2N+5)}{9N(N-1)}}}$$

Sustituyendo se obtiene $Z = 6.51$

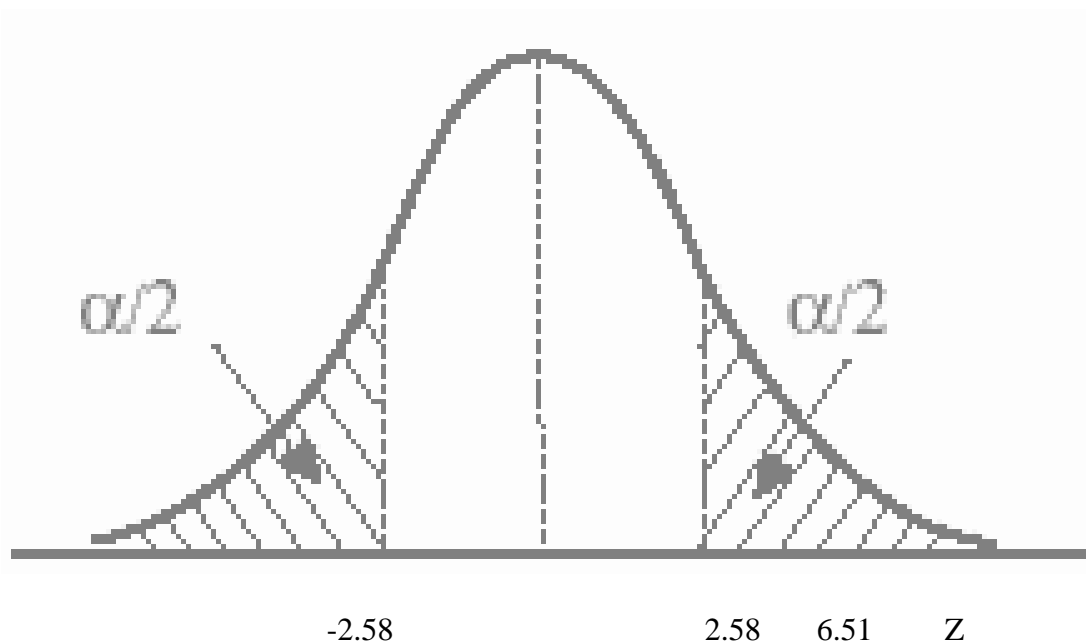
$$Z_{crítica} = 2.58$$

$$\tau = 0.252$$

$$N = 300$$

4. Regla de decisión

Se comparan Z_{cal} con la $Z_{critica}$



Se observa que $Z_{cal} > Z_{cr.}$, $6.51 > 2.58$, por ende, se rechaza la hipótesis nula y se

acepta la hipótesis alterna.

5. Toma de decisión

Existe una relación significativa entre la gestión municipal y el desarrollo local en la población de la Municipalidad Distrital de Rio Tambo 2020.

Objetivo Específico Uno

Establecer la relación que existe entre las condiciones socioeconómicas y el desarrollo económico en la población de la Municipalidad Distrital de Rio Tambo 2020

Como la variable fue medida en escala ordinal para determinar la relación se aplicó coeficiente Tau_b de Kendall

			DESARROLLO ECONOMICO
Tau_b de Kendall	CONDICIONES SOCIOECONOMICOS	Coefficiente de correlación Sig. (bilateral)	,224** ,000
			N
			300

** . La correlación es significativa en el nivel 0,01 (bilateral).

El coeficiente tau b es $\tau = 0.224$ y significación bilateral de $p=0.000$, el valor hallado indica una correlación baja y una relación definida pero pequeña, por ende, se establece, que existe una relación pequeña entre condiciones socioeconómicas y el desarrollo económico en la población de la Municipalidad Distrital de Rio Tambo 2020.

Hipótesis Especifica Uno

Existe una relación significativa entre las condiciones socioeconómicas y el desarrollo económico en la población de la Municipalidad Distrital de Rio Tambo 2020.

Prueba de Hipótesis

1. Formulación de la hipótesis estadística

H_0 : No existe una relación significativa entre las condiciones socioeconómicas y el desarrollo económico en la población de la Municipalidad Distrital de Rio Tambo 2020.

$$H_0: \tau = 0$$

H_1 : Existe una relación significativa entre las condiciones socioeconómicas y el desarrollo económico en la población de la Municipalidad Distrital de Rio Tambo 2020.

$$H_1: \tau \neq 0$$

2. Nivel de significancia $\alpha = 99\%$, la $Z_{crítica} = 2.58$

3. Cálculo del estadístico

$$Z = \frac{\tau}{\sqrt{\frac{2(2N+5)}{9N(N-1)}}}$$

Sustituyendo se obtiene $Z = 5.79$

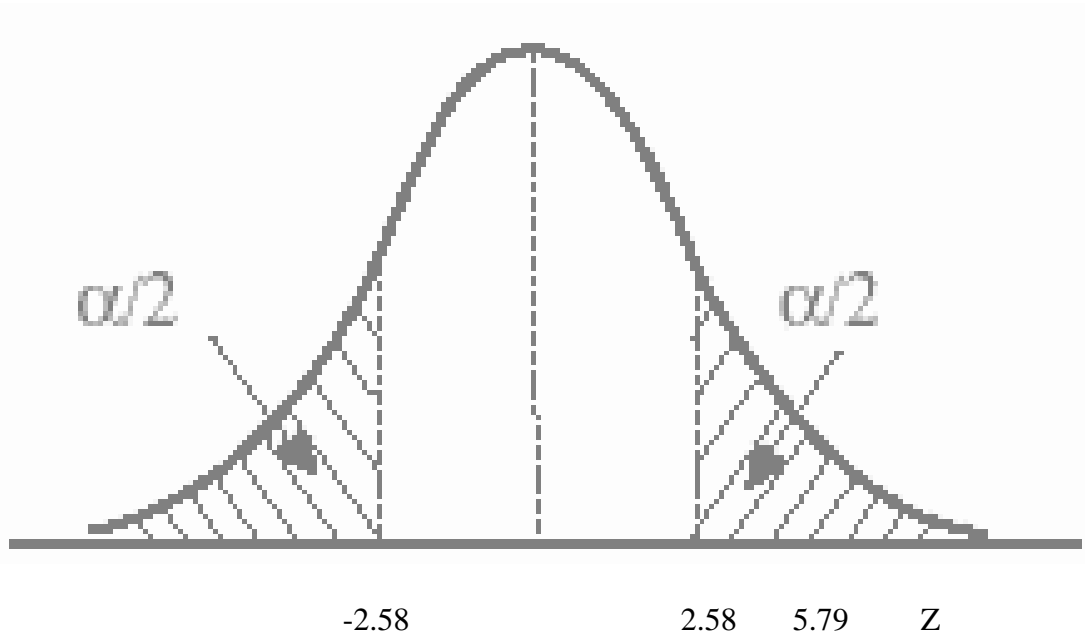
$$Z_{crítica} = 2.58$$

$$\tau = 0.224$$

$$N = 300$$

4. Regla de decisión

Se comparan Z_{cal} con la $Z_{critica}$



Se observa que $Z_{cal} > Z_{cr}$, $5.79 > 2.58$, por ende, se rechaza la hipótesis nula y se acepta la hipótesis alterna.

5. Toma de decisión

Existe una relación significativa entre las condiciones socioeconómicas y el desarrollo económico en la población de la Municipalidad Distrital de Rio Tambo 2020.

Objetivo Específico Dos

Establecer la relación que existe entre las condiciones humanas y el Desarrollo Social en la población de la Municipalidad Distrital de Rio Tambo 2020

Como la variable fue medida en escala ordinal para determinar la relación se aplicó coeficiente Tau_b de Kendall

		DESARROLLO SOCIAL
Tau_b de Kendall	CONDICIONES HUMANAS	Coeficiente de correlación ,220**
		Sig. (bilateral) ,000
		N 300

** . La correlación es significativa en el nivel 0,01 (bilateral).

El coeficiente tau b es $\tau = 0.220$ y significación bilateral de $p=0.000$, el valor hallado indica una correlación baja y una relación definida pero pequeña, por ende, por ende se establece que la relación es pequeña entre las condiciones humanas y el Desarrollo Social en la población de la Municipalidad Distrital de Rio Tambo 2020

Hipótesis Específica Dos

Existe una relación significativa entre las condiciones humanas y el Desarrollo Social en la población de la Municipalidad Distrital de Rio Tambo 2020

Prueba de Hipótesis

1. Formulación de la hipótesis estadística

H_0 : No existe una relación significativa entre las condiciones humanas y el desarrollo social en la población de la Municipalidad Distrital de Rio Tambo 2020.

$$H_0: \tau = 0$$

H_1 : Existe una relación significativa entre las condiciones humanas y el desarrollo social en la población de la Municipalidad Distrital de Rio Tambo 2020.

$$H_1: \tau \neq 0$$

2. Nivel de significancia $\alpha = 99\%$, la $Z_{crítica} = 2.58$

3. Cálculo del estadístico

$$Z = \frac{\tau}{\sqrt{\frac{2(2N+5)}{9N(N-1)}}}$$

Sustituyendo se obtiene $Z = 5.68$

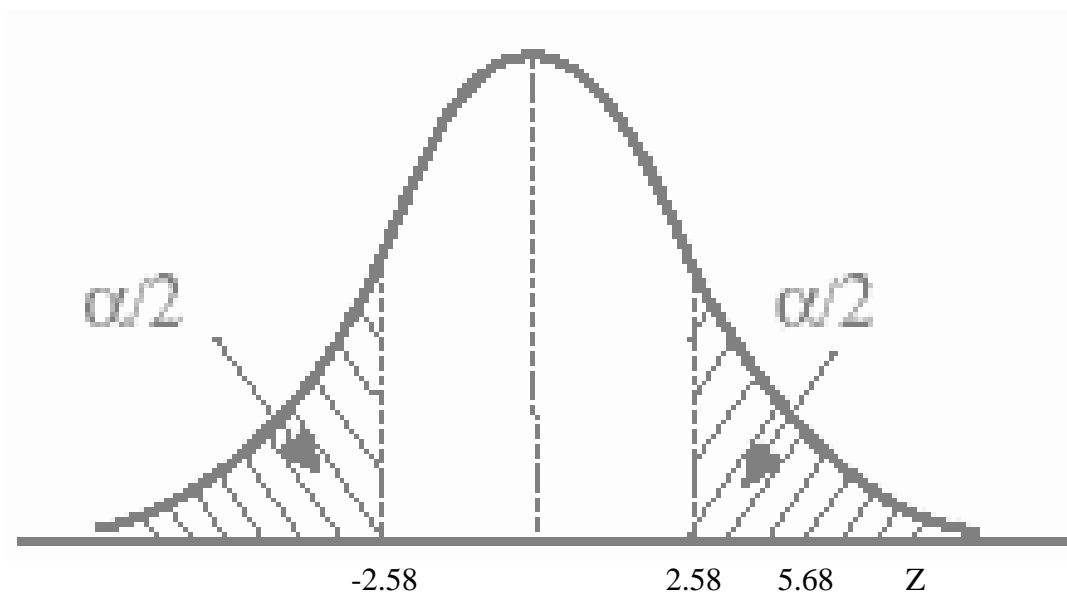
$$Z_{crítica} = 2.58$$

$$\tau = 0.220$$

$$N = 300$$

4. Regla de decisión

Se comparan Z_{cal} con la $Z_{critica}$



Se observa que $Z_{cal} > Z_{cr.}$, $5.68 > 2.58$, por ende, se rechaza la hipótesis nula y se

acepta la hipótesis alterna.

5. Toma de decisión

Existe una relación significativa entre las condiciones humanas y el desarrollo social en la población de la Municipalidad Distrital de Rio Tambo 2020.

Objetivo Específico Tres

Establecer la relación que existe entre las condiciones físicas y el desarrollo político en la población de la Municipalidad Distrital de Rio Tambo 2020

Como la variable fue medida en escala ordinal para determinar la relación se aplicó coeficiente Tau_b de Kendall

			DESARROLLO POLITICO
Tau_b de Kendall	CONDICIONES FISICAS	Coefficiente de correlación	,199**
		Sig. (bilateral)	,000
		N	300

** . La correlación es significativa en el nivel 0,01 (bilateral).

El coeficiente tau b es $\tau = 0.199$ y significación bilateral de $p=0.000$, el valor hallado indica Correlación ligera; relación casi insignificante, por ende, se establece que la relación es casi insignificante entre condiciones físicas y el desarrollo político en la población de la Municipalidad Distrital de Rio Tambo 2020.

Hipótesis Específica Tres

Existe una relación significativa entre las condiciones físicas y el Desarrollo político en la población de la Municipalidad Distrital de Rio Tambo 2020

Prueba de Hipótesis

1. Formulación de la hipótesis estadística

H_0 : No existe una relación significativa entre las condiciones físicas y el desarrollo político en la población de la Municipalidad Distrital de Rio Tambo 2020.

$$H_0: \tau = 0$$

H_1 : Existe una relación significativa entre las condiciones físicas y el desarrollo político en la población de la Municipalidad Distrital de Rio Tambo 2020.

$$H_1: \tau \neq 0$$

2. Nivel de significancia $\alpha = 99\%$, la $Z_{crítica} = 2.58$

3. Cálculo del estadístico

$$Z = \frac{\tau}{\sqrt{\frac{2(2N+5)}{9N(N-1)}}}$$

Sustituyendo se obtiene $Z = 5.14$

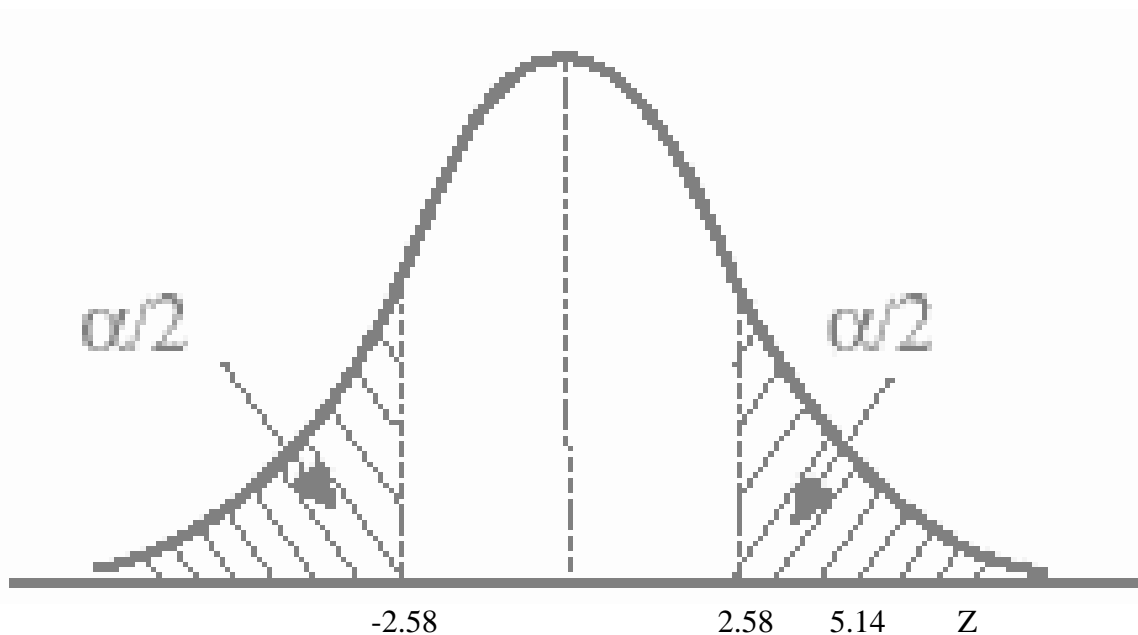
$$Z_{crítica} = 2.58$$

$$\tau = 0.199$$

$$N = 300$$

4. Regla de decisión

Se comparan Z_{cal} con la $Z_{critica}$



Se observa que $Z_{cal} > Z_{cr.}$, $5.14 > 2.58$, por ende, se rechaza la hipótesis nula y se

acepta la hipótesis alterna.

5. Toma de decisión

Existe una relación significativa entre las condiciones físicas y el desarrollo político en la población de la Municipalidad Distrital de Rio Tambo 2020.

Objetivo Específico Cuatro

Establecer la relación que existe entre las condiciones culturales y el Desarrollo medioambiental en la población de la Municipalidad Distrital de Rio Tambo 2020.

Como la variable fue medida en escala ordinal para determinar la relación se aplicó coeficiente Tau_b de Kendall

		DESARROLLO MEDIOAMBIENTAL	
Tau_b de Kendall	CONDICIONES CULTURALES	Coefficiente de correlación	,232**
		Sig. (bilateral)	,000
		N	300

** . La correlación es significativa en el nivel 0,01 (bilateral).

El coeficiente tau b es $\tau = 0.232$ y significación bilateral de $p=0.000$, el valor hallado indica una correlación baja; relación pequeña, por ende, se establece que la relación es pequeña entre las condiciones culturales y el desarrollo medioambiental en la población de la Municipalidad Distrital de Rio Tambo 2020.

Hipótesis Específica Cuatro

Existe una relación significativa entre las condiciones culturales y el medioambiental en la población de la Municipalidad Distrital de Rio Tambo 2020.

Prueba de Hipótesis

1. Formulación de la hipótesis estadística

H_0 : No existe una relación significativa entre las condiciones culturales y el desarrollo medioambiental en la población de la Municipalidad Distrital de Rio Tambo 2020.

$$H_0: \tau = 0$$

H_1 : Existe una relación significativa entre las condiciones culturales y el desarrollo medioambiental en la población de la Municipalidad Distrital de Rio Tambo 2020.

$$H_1: \tau \neq 0$$

2. Nivel de significancia $\alpha = 99\%$, la $Z_{crítica} = 2.58$

3. Cálculo del estadístico

$$Z = \frac{\tau}{\sqrt{\frac{2(2N+5)}{9N(N-1)}}}$$

Sustituyendo se obtiene $Z = 5.99$

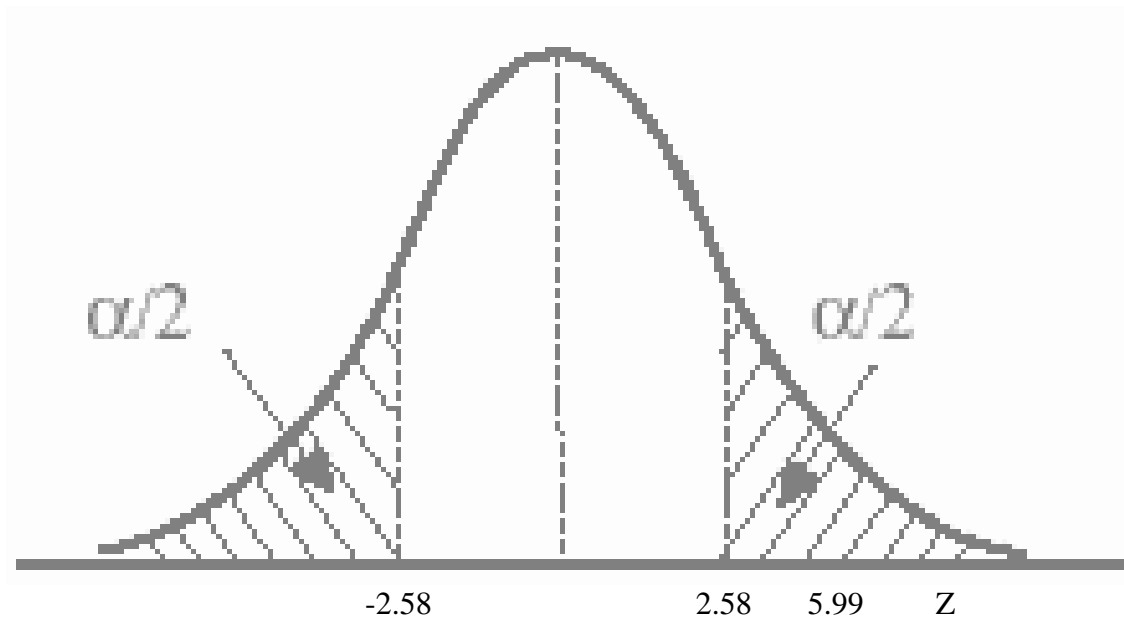
$$Z_{crítica} = 2.58$$

$$\tau = 0.232$$

$$N = 300$$

4. Regla de decisión

Se comparan Z_{cal} con la $Z_{critica}$



Se observa que $Z_{cal} > Z_{cr.}$, $5.99 > 2.58$, por ende, se rechaza la hipótesis nula y se

acepta la hipótesis alterna.

5. Toma de decisión

Existe una relación significativa entre las condiciones culturales y el desarrollo medioambiental en la población de la Municipalidad Distrital de Rio Tambo 2020.

ANÁLISIS Y DISCUSIÓN DE RESULTADOS

La tesis planteo como problema general ¿Qué relación existe entre la gestión municipal y el desarrollo local en la población de la Municipalidad Distrital de Rio Tambo 2020?, el objetivo de la investigación fue: Determinar la relación que existe relación existe entre la gestión municipal y el desarrollo local en la población de la Municipalidad Distrital de Rio Tambo 2020.

Antes de iniciar el análisis y discusión de resultados, es importante remarcar que los niveles de confiabilidad y validez del constructo del instrumento que se utilizó fueron óptimos; por ello los datos obtenidos dan garantía para uso de la presente tesis.

Considerando los resultados de la investigación, y considerando el problema y objetivos planteado se ha demostrado que la relación es significativa entre la gestión municipal y el desarrollo local en la población de la Municipalidad Distrital de Rio Tambo 2020; El coeficiente tau b es $\tau = 0.252$ y significación bilateral de $p=0.000$, el valor hallado indica una correlación baja pero pequeña de esta evidencia se determina, que existe una relación entre la gestión municipal y el desarrollo local en la población de la Municipalidad Distrital de Rio Tambo 2020

Farfán Del Castillo (2018) en su investigación para optar el grado de maestro en gestión pública titulada “**La gestión municipal y el desarrollo local en la Municipalidad Distrital de Nueva Requena, Provincia coronel Portillo – Ucayali 2018**” donde se obtuvo lo siguiente:

Existe relación altamente significativa (valor $p<0,01$) entre la Gestión Municipal y el Desarrollo Local con un $r= 0,830$ estimado por el coeficiente de correlación de Rho Spearman, lo cual indica que, ante una mejora de la gestión municipal, existirá un mejor desarrollo local según la percepción de los trabajadores de la Municipalidad Distrital de Nueva Requena.

Existe relación altamente significativa (valor $p < 0,01$) entre la Gestión Municipal y la dimensión desarrollo político con un $r = 0,661$ estimado por el coeficiente de correlación de Rho Spearman, lo cual indica que, ante una mejora de la gestión municipal, existirá un mejor desarrollo político según la percepción de los trabajadores de la Municipalidad Distrital de Nueva Requena.

De acuerdo al problema planteado y considerando el objetivo específico n° 1 Establecer la relación que existe entre las condiciones socioeconómicas y el desarrollo económico en la población de la Municipalidad Distrital de Rio Tambo 2020.

El coeficiente tau b es $\tau = 0.224$ y significación bilateral de $p = 0.000$, el valor hallado indica una correlación baja y una relación pequeña, bajo esta evidencia se establece que existe una relación entre las condiciones socioeconómicas y el desarrollo económico en la población de la Municipalidad Distrital de Rio Tambo 2020.

Por lo que se encuentra cierta similitud con la investigación de **Palacios Rojas (2018)** **“Gestión municipal y desarrollo local de la Provincia de Chupaca del Departamento de Junín – 2016”**, en la cual según sus resultados obtenidos concluye que la gestión municipal se relaciona directa y significativamente con el desarrollo económico de la Provincia de Chupaca del Departamento de Junín - 2016 demostrado mediante la Rho de Spearman = $0,507 \geq 0,5$ y un nivel de significancia de $\alpha = 0,01$.

De acuerdo al problema y considerando el objetivo específico 2 es Establecer la relación que existe entre las condiciones humanas y el Desarrollo Social en la población de la Municipalidad Distrital de Rio Tambo 2020.

El coeficiente tau b es $\tau = 0,220$ y significación bilateral de $p = 0.000$, el valor hallado indica una correlación baja y una relación definida pero pequeña, con esta evidencia se establece que la relación que existe entre las condiciones humanas y el Desarrollo Social en la población de la Municipalidad Distrital de Rio Tambo 2020, es pequeña.

Se encontró una relación con la tesis de **Suárez Elías (2018)** en su trabajo para optar el grado de maestro en gestión pública titulada **“Gestión municipal y desarrollo local sostenido en la municipalidad distrital de Santa Rosa, Lima 2018**, por lo que Existe moderada relación significativa y positiva entre gestión municipal y el desarrollo local sostenido en la Municipalidad Distrital de Santa Rosa –Lima, 2014 determinado por el ($r_s=0.697$) con un ($p=0.000 <0.05$).

Existe baja relación significativa positiva entre la planificación y el desarrollo local sostenido en la Municipalidad Distrital de Santa Rosa –Lima, 2014 determinado por el ($r_s=0.351$) con un valor de ($p=0.000 <0.05$).

Existe moderada relación significativa positiva entre la organización y el desarrollo local sostenido en la Municipalidad Distrital de Santa Rosa –Lima, 2014 determinado por el ($r_s=0.620$) y un valor de ($p=0.000 <0.05$).

Considerando el planteamiento del problema y el objetivo 3 Establecer la relación que existe entre las condiciones físicas y el desarrollo político en la población de la Municipalidad Distrital de Rio Tambo 2020.

El coeficiente tau b es $\tau = 0,199$ y significación bilateral de $p = 0.000$, el valor hallado indica una correlación baja y una relación pequeña, con esta evidencia se establece que existe una relación entre condiciones físicas y el desarrollo político en la población de la Municipalidad Distrital de Rio Tambo 2020.

Se encontró similitud con la tesis de **Rampas Vargas (2017)** **“Gestión municipal y desarrollo económico local en el sector de bebidas elaboradas con plantas medicinales, Independencia 2016”**, Se concluye que las variables gestión operativa generada de la gestión municipal y el desarrollo económico local tienen una correlación baja a favor de los vendedores de bebidas tradicionales, pero se observa que los resultados de los análisis descriptivos se encuentran en un nivel medio en opinión del sector de la preparación y

expendio o venta de bebidas elaboradas con plantas medicinales del distrito de independencia en el año 2016.

Finalmente considerando el planteamiento del problema y el objetivo 4 Establecer la relación que existe entre las condiciones culturales y el Desarrollo medioambiental en la población de la Municipalidad Distrital de Rio Tambo 2020

El coeficiente tau b es $\tau = 0,232$ y significación bilateral de $p = 0.000$, el valor hallado indica una correlación baja y una relación pequeña, con esta evidencia se establece que existe una relación entre la relación que existe entre las condiciones culturales y el Desarrollo medioambiental en la población de la Municipalidad Distrital de Rio Tambo 2020

Se encontró cierta similitud con la tesis de **Romero Arzapalo (2017) “Gestión Municipal y Desarrollo Local del Distrito de Irazola, Padre Abad, 2017**, El nivel alcanzado de la variable desarrollo local es bajo, representa el 56.60%, información proporcionada por los pobladores del distrito de Irazola, Padre Abad, 2017, información respaldada por el 52.83% de nivel intermedio de la dimensión sociocultural, 52.83% de nivel bajo de la dimensión económica, 58.49% de nivel bajo de la dimensión ambiental y 62.26% de nivel bajo de la dimensión política.

La relación es negativa baja y significativa entre la planeación y el desarrollo local del distrito de Irazola, Padre Abad, 2017, en razón de haber obtenido el valor de relación de (-0.397), y de significancia de 0.003, por lo que se determina que la planeación que realiza la municipalidad de Irazola, influye positivamente en el desarrollo local del distrito, estableciéndose que la población del distrito de Irazola, empatiza con los planes que propone la municipalidad.

CONCLUSIONES

1. Se realizó el estudio, en la Municipalidad Distrital de Rio Tambo 2020, que permitió obtener un resultado de 0.22 sostiene lo siguiente: que existe una relación significativa entre la gestión municipal y el desarrollo local en la población de la Municipalidad Distrital de Rio Tambo 2020, esto concluye que la Municipalidad Distrital de Rio Tambo no cumple con una buena gestión municipal y por consecuencia el desarrollo local dentro del Distrito es deficiente.
2. Los resultados obtenidos en el trabajo de campo, revela, en los datos extraídos, aplicándose el Coeficiente de Correlación Tau_b de Kendall, El coeficiente tau b es $\tau = 0.224$ y significación bilateral de $p = 0.000$, el valor hallado indica una correlación baja y una relación definida pero pequeña, con esta evidencia se establece que existe relación entre las condiciones socioeconómicas y el desarrollo económico en la población de la Municipalidad Distrital de Rio Tambo 2020 esto concluye que la Municipalidad no cuenta con un plan de desarrollo económico adecuado esto conforme se aplicó a los 300 pobladores de la muestra.
3. Los resultados de la hipótesis específica 2 según los resultados obtenidos aplicándose el Coeficiente de Correlación Tau_b de Kendall tau b es $\tau = 0.220$ y significación bilateral de $p = 0.000$, el valor hallado indica una correlación baja y una relación definida pero pequeña, con esta evidencia se establece que existe una relación entre las condiciones humanas y el Desarrollo Social en la población de la Municipalidad Distrital de Rio Tambo 2020, en consecuencia, se concluye Considera que la no tiene una adecuada distribución de sus áreas en relación al servicio que ofrece
4. En cuanto a la hipótesis específica 3 según los resultados obtenidos aplicándose el Coeficiente de Correlación Tau_b de Kendall tau b es $\tau = 0.199$ y significación bilateral de $p = 0.000$, el valor hallado indica una correlación baja y una relación pequeña, con

esta evidencia se establece que existe una relación entre las condiciones físicas y el desarrollo político en la población de la Municipalidad Distrital de Rio Tambo 2020, por lo cual se puede concluir de acuerdo a los resultados realizados a los 300 pobladores del Distrito De Rio Tambo que la Municipalidad no cuenta con un plan de desarrollo urbano y rural para mejora de la población.

5. En cuanto a la hipótesis específica 4 según los resultados obtenidos aplicándose el Coeficiente de Correlación Tau_b de Kendall tau b es $\tau = 0.232$ y significación bilateral de $p = 0.000$, el valor hallado indica una correlación baja y una relación pequeña, con esta evidencia se establece que existe una relación entre las condiciones culturales y el Desarrollo medioambiental en la población de la Municipalidad Distrital de Rio Tambo 2020, por lo cual se puede concluir de acuerdo a los resultados realizados a los 300 pobladores del Distrito De Rio Tambo que la Municipalidad un cuenta con un plan de desarrollo turístico en el distrito.

RECOMENDACIONES

1. Se sugiere implementar el sistema de autoevaluación de la gestión en la Municipalidad Distrital de Rio Tambo y el Desarrollo Local; a su vez los resultados del trabajo y demás indicadores deben ser publicados para el conocimiento de su población que permita desarrollar una administración pública más eficiente y eficaz.
2. Se sugiere fomentar la inversión privada, como la actividad agropecuaria mediante la identificación de las capacidades que tiene el distrito de Rio Tambo dirigidas a la capacitación y puesta en práctica de modelos de negocio que pueden ejecutar los pobladores, debe estar apoyado con el uso eficiente de su presupuesto como instrumento de gestión, esto permitiría mayor generación de empleo que mejoraría la calidad de vida de la población mejorando las metas de carácter social, económico, político y medioambiental.
3. Se sugiere a la municipalidad distrital de Rio Tambo que enfatice bastante el mejoramiento de sus servicios públicos, como mejorar el acceso a más servicios básicos que están siendo una carencia en la población, además desde esa perspectiva se sugiere que mejore la atención al ciudadano esto debido a que cuenta con una percepción negativa de ello, esto ayudaría a mejorar la calidad de vida de la población adscrita al municipio.
4. Se sugiere desarrollar un mejor plan de desarrollo concertado con la intervención de la población organizada, enfatizando uno de sus puntos débiles que es la falta de infraestructura al servicio de la población, además se debe enfatizar una visión más amplia en la formulación de los distintos documentos de gestión como el plan estratégico institucional, el plan de desarrollo económico, el plan urbano, el plan de ordenamiento territorial y otros teniendo la concertación y participación de todos los organismos social, civil que permitan conocer las grandes necesidades de su localidad.

5. Se sugiere enfatizar los elementos turístico, la diversidad cultural, el cuidado y promoción de los recursos naturales para el desarrollo sostenible de su población debido a que son elementos inherentes a su realidad geográfica pero con una percepción del municipio no este sumando esfuerzos para reactivar esos sectores en beneficio de todos los pobladores de la municipalidad distrital de Rio Tambo.

REFERENCIAS BIBLIOGRÁFICAS

- Arraiza, E. (2016). *Manual de Gestión Municipal*. Revisado el 6 de abril del 2020.
https://www.kas.de/c/document_library/get_file?uuid=ca6339ee-acec-5a87-7b2c-a4bf43d21f8b&groupId=287460
- Arbaiza, L. (2014) Como elaborar una tesis de Grado, Perú, Lima: Universidad ESAN
- Badilla, C. (2017). *Asociación de Municipalidades para el desarrollo económico Local* (Tesis de Pre Grado). Universidad de Concepción, Chile.
- Barroso, M., y Flores, D. (2010). *Teoría y estrategias de desarrollo local*. Universidad Internacional de Andalucía. Revisado el 6 de abril del 2020.
https://dspace.unia.es/bitstream/handle/10334/3817/2010_desarrollolocal.pdf
- Castillo, P. (Marzo de 2006). *El Desarrollo Local en la Gestión Municipal*. Ciencias Sociales Online. Vol. III, No. 1 (p. 103-114). Revisado el 6 de abril del 2020.
<http://biblioteca.iplacex.cl/RCA/El%20desarrollo%20local%20en%20la%20gesti%C3%B3n%20municipal.pdf>
- Castillo, R. (2018). *Gestión Municipal y Desarrollo Local en la Municipalidad Distrital de Chilete, 2006-2014* (tesis de Pre Grado). Universidad Nacional De Cajamarca, Perú.
- Cayse, et al. (2013). *La condición socioeconómica y el desarrollo de las funciones ejecutivas*. Revisado el 06 de abril del 2020. <http://www.encyclopedia-infantes.com/sites/default/files/textes-experts/es/2480/la-condicion-socioeconomica-y-el-desarrollo-de-las-funciones-ejecutivas.pdf>
- Chiavenato, I. (2007). *Introducción a la Teoría General de la Administración* (7^{ma} ed., p. 560). Mexico, <https://www.freelibros.me/administracion/introduccion-a-la-teoria-general-de-la-administracion-7ma-edicion-idalberto-chiavenato>.
- Díaz, S. (2013). *Lo humano en la teoría de organizaciones. Visión Gerencial*. No. 1 (p. 45-57). Revisado el 6 de abril del 2020. <https://www.redalyc.org/pdf/4655/465545895008.pdf>

- Estrada, S. (2019). *Gestión Municipal Factor Determinante en el Desarrollo de la Municipalidad Provincial de Cotabambas: 2013-2016* (tesis de Post Grado). Universidad Nacional de San Antonio Abad del Cusco, Perú.
- Egoavil, C., y Salazar, J. (2018). *La Gestión Municipal y su influencia en la Sostenibilidad del Medio Ambiente en el Distrito de la Victoria 2017* (tesis de Pre Grado). Universidad Privada Telesup, Lima, Perú.
- Farfán, R. (2018). *La gestión municipal y el desarrollo local en la Municipalidad Distrital de Nueva Requena, Provincia Coronel Portillo – Ucayali 2018* (Tesis de Post Grado) Universidad Cesar Vallejo, Perú.
- Gil, I. (2015). *Análisis de la influencia de la gestión municipal en la identidad territorial y su repercusión en el ámbito turístico. El municipio de Oleiros como propuesta de estudio* (Tesis de Pos Grado). Universidad da Coruña, España.
- Hernández, R., y Mendoza, C. (2018), *Metodología de la Investigación: Las rutas cuantitativa, cualitativa y mixta*. Mexico: McGRAW-HILL.
- Insa, J. (2009). *La Cultura Como Estrategia Para El Desarrollo*. Revisado el 6 de abril del 2020. https://www.zaragoza.es/contenidos/cultura/observatorio/LA_CULTURA_COMO_ESTRATEGIA_DE_DESARROLLO.pdf
- MAP (2016). *Manual de Gestión Municipal*. Revisado el 3 de abril del 2020, <https://www.sismap.gob.do/Municipal/uploads/Manual-2016.pdf>
- Niño, V. (2011). *Metodología de la investigación*, Bogotá, Colombia: Ediciones de la U
- Ñaupas, H., Valdivia, M., Palacios, J. y Romero, H. (2018) *Metodología de la investigación cuantitativa-cualitativa y redacción de la tesis*, Bogotá, Ediciones dela U.

- Palacios, D. (2018). *Gestión municipal y desarrollo local de la Provincia de Chupaca del Departamento de Junín – 2016* (Tesis de Post Grado). Universidad Nacional del Centro del Perú, Huancayo.
- Pessôa, G. (2015). *Gestión del Desarrollo local. Estudio comparado del programa Leader en la Unión Europea y del Promata en Brasil* (tesis de Post Grado). Universidad Autónoma de Madrid, España.
- Quispe, S., y Rojas, R. (2019). *La gestión Municipal en el Desarrollo Local del distrito de Checca, Provincia de Canas-Cusco, Periodo 2007-2017* (Tesis de Pre Grado). Universidad Nacional de San Antonio Abad del Cusco, Perú.
- Rampas, R. (2017). *Gestión Municipal y desarrollo económico local en el sector de bebidas elaboradas con plantas medicinales, Independencia 2016* (Tesis de Post Grado). Universidad Cesar Vallejo, Perú.
- Reyes, G. (2001). *Principales Teorías sobre el Desarrollo Económico y Social*. Nómadas. Critical Journal of Social and Juridical Sciences, (4), Revisado el 6 de Abril del 2020. 1578-6730. <https://www.redalyc.org/articulo.oa?id=181/18100408>
- Romero, J. (2017). *Gestión municipal y desarrollo local del distrito de Irazola, Padre Abad, 2017* (tesis de Pre Grado). Universidad Nacional de Ucayali, Pucallpa, Perú.
- Rojas, L. (2006). *Manual para la Gestión Municipal del Desarrollo Económico Local (Enfoques, herramientas y estrategias para el DEL)*. http://www.del.org.bo/info/archivos/manual_para_la_gestion.pdf
- Suárez, N. (2018). *Gestión municipal y desarrollo local sostenido en la municipalidad distrital de Santa Rosa, Lima 2014* (Tesis de Post Grado). Universidad Cesar Vallejo, Lima, Perú.
- Torres, T., et al (2015). *Una Mirada De Ciudad Desde Los Planes De Desarrollo Local*. Revisado el 6 de abril del 2020.

https://www.medellin.gov.co/irj/go/km/docs/pccdesign/SubportaldelCiudadano_2/PlandeDesarrollo_0_17/ProgramasyProyectos/Shared%20Content/Documentos/2015/MiradaPlanDlloLocal/DocumentoDimensionFisicoEspacial_UnaMiradaCiudadPDL.pdf

- Tamayo, M. (2003). *EL Proceso de la Investigación Científica: Incluye evaluación y administración de proyectos de Investigación*, Mexico: Editorial Limusa S.A.
- Yolanda, M. (2018). *La planificación estratégica como modelo metodológico para afianzar la gestión municipal en proyectos de desarrollo sostenible en dos municipios de Colombia SOPO y Cota en el Departamento de Cundimarca* (Tesis de Post Grado). Universidad Santo Tomas, Bogotá, Colombia.
- Valenzuela, F. (2014). *La incidencia de la Gestión Municipal en la Experiencia de Segregación en el Área Metropolitana de Santiago: el efecto municipio* (Tesis de Post Grado). Pontificia Universidad Católica de Chile.
- Valderrama, S. (2015), *Pasos para elaborar proyectos de investigación científica: Cuantitativa, Cualitativa y Mixta*. Lima, Perú: Editorial San Marcos E.I.R.L.

ANEXOS

Anexo 1: Matriz de Consistencia

“Gestión Municipal y el Desarrollo Local en la Población de la Municipalidad Distrital de Rio Tambo 2020”

PROBLEMA	OBJETIVO	HIPOTESIS	VARIABLES	METODOLOGIA
<p>PG: ¿Qué relación existe entre la gestión municipal y el desarrollo local en la población de la Municipalidad Distrital de Rio Tambo 2020?</p>	<p>OG: Determinar la relación que existe entre la gestión municipal y el desarrollo local en la población de la Municipalidad Distrital de Rio Tambo 2020.</p>	<p>HG: Existe una relación significativa entre la gestión municipal y el desarrollo local en la población de la Municipalidad Distrital de Rio Tambo 2020.</p>	<p>V1: Gestión Municipal DIMENSIONES:</p> <ul style="list-style-type: none"> • Condiciones socioeconómicas • Condiciones humanas • Condiciones físicas • Condiciones culturales <p>INDICADORES:</p> <ul style="list-style-type: none"> • Promociona la inversión privada para el desarrollo de la población • Promociona la actividad agropecuaria para la asistencia técnica social • Implementa la participación ciudadana para el acceso a programas sociales • Desarrolla sus recursos humanos para un mejor servicio • Implementa los servicios municipales para una mejor percepción • Implementa el plan desarrollo según el ámbito urbano y rural • Implementa correcta infraestructura para un mejor servicio • Fomenta la promoción de los recursos turísticos para el desarrollo de su población • Fomenta la preservación de la diversidad cultural para el desarrollo de la población <p>V2: Desarrollo Local DIMENSIONES:</p> <ul style="list-style-type: none"> • Desarrollo económico • Desarrollo social • Desarrollo político • Desarrollo medioambiental <p>INDICADORES:</p> <ul style="list-style-type: none"> • Fomenta la generación de empleo para el desarrollo de su población • Fomenta la calidad de vida según ámbito urbano y rural • Fomenta los canales de comunicación para una mejor organización • Fomenta las audiencias públicas para la generación de democracia • Fomenta el acceso a servicios básicos y sociales para el bienestar de la sociedad • Fomenta el ordenamiento local para el desarrollo territorial • Implemento la ejecución de proyectos para el desarrollo de su población • Fomenta el cuidado de los recursos naturales para el desarrollo de la población • Fomenta la promoción de los recursos naturales para el desarrollo de su población 	<p>METODO</p> <ol style="list-style-type: none"> Universal: Método científico General: Método Deductivo – Inductivo Métodos específicos: Método histórico comparativo y estadístico <p>TIPO: Aplicada NIVEL: Correlacional DISEÑO: No experimental - Transversal – Descriptivo Correlacional</p> <p>Esquema:</p> <p>Dónde: M = Muestra O₁ = Gestion Municipal O₂ = Desarrollo Local r = Relación de las variables</p> <p>Poblacion: 8995 pobladores Muestra Aleatoria: 300 pobladores</p> <p>TECNICAS E INSTRUMENTOS:</p> <ul style="list-style-type: none"> • Encuesta • Cuestionario
<p>PE1: ¿Qué relación existe entre las condiciones socioeconómicas y el desarrollo económico en la población de la Municipalidad Distrital de Rio Tambo 2020?</p> <p>PE2: ¿Qué relación existe entre las condiciones humanas y el Desarrollo Social en la población de la Municipalidad Distrital de Rio Tambo 2020?</p> <p>PE3: ¿Qué relación existe entre las condiciones físicas y el desarrollo político en la población de la Municipalidad Distrital de Rio Tambo 2020?</p> <p>PE4: ¿Qué relación existe entre las condiciones culturales y el Desarrollo medioambiental en la población de la Municipalidad Distrital de Rio Tambo 2020?</p>	<p>OE1: Establecer la relación que existe entre las condiciones socioeconómicas y el desarrollo económico en la población de la Municipalidad Distrital de Rio Tambo 2020.</p> <p>OE2: Establecer la relación que existe entre las condiciones humanas y el Desarrollo Social en la población de la Municipalidad Distrital de Rio Tambo 2020.</p> <p>OE3: Establecer la relación que existe entre las condiciones físicas y el desarrollo político en la población de la Municipalidad Distrital de Rio Tambo 2020.</p> <p>OE4: Establecer la relación que existe entre las condiciones culturales y el Desarrollo medioambiental en la población de la Municipalidad Distrital de Rio Tambo 2020.</p>	<p>HE1: Existe una relación significativa entre las condiciones socioeconómicas y el desarrollo económico en la población de la Municipalidad Distrital de Rio Tambo 2020.</p> <p>HE2: Existe una relación significativa entre las condiciones humanas y el Desarrollo Social en la población de la Municipalidad Distrital de Rio Tambo 2020.</p> <p>HE3: Existe una relación significativa entre las condiciones físicas y el desarrollo político en la población de la Municipalidad Distrital de Rio Tambo 2020.</p> <p>HE4: Existe una relación significativa entre las condiciones culturales y el Desarrollo medioambiental en la población de la Municipalidad Distrital de Rio Tambo 2020.</p>	<p>V1: Gestión Municipal DIMENSIONES:</p> <ul style="list-style-type: none"> • Condiciones socioeconómicas • Condiciones humanas • Condiciones físicas • Condiciones culturales <p>INDICADORES:</p> <ul style="list-style-type: none"> • Promociona la inversión privada para el desarrollo de la población • Promociona la actividad agropecuaria para la asistencia técnica social • Implementa la participación ciudadana para el acceso a programas sociales • Desarrolla sus recursos humanos para un mejor servicio • Implementa los servicios municipales para una mejor percepción • Implementa el plan desarrollo según el ámbito urbano y rural • Implementa correcta infraestructura para un mejor servicio • Fomenta la promoción de los recursos turísticos para el desarrollo de su población • Fomenta la preservación de la diversidad cultural para el desarrollo de la población <p>V2: Desarrollo Local DIMENSIONES:</p> <ul style="list-style-type: none"> • Desarrollo económico • Desarrollo social • Desarrollo político • Desarrollo medioambiental <p>INDICADORES:</p> <ul style="list-style-type: none"> • Fomenta la generación de empleo para el desarrollo de su población • Fomenta la calidad de vida según ámbito urbano y rural • Fomenta los canales de comunicación para una mejor organización • Fomenta las audiencias públicas para la generación de democracia • Fomenta el acceso a servicios básicos y sociales para el bienestar de la sociedad • Fomenta el ordenamiento local para el desarrollo territorial • Implemento la ejecución de proyectos para el desarrollo de su población • Fomenta el cuidado de los recursos naturales para el desarrollo de la población • Fomenta la promoción de los recursos naturales para el desarrollo de su población 	<p>METODO</p> <ol style="list-style-type: none"> Universal: Método científico General: Método Deductivo – Inductivo Métodos específicos: Método histórico comparativo y estadístico <p>TIPO: Aplicada NIVEL: Correlacional DISEÑO: No experimental - Transversal – Descriptivo Correlacional</p> <p>Esquema:</p> <p>Dónde: M = Muestra O₁ = Gestion Municipal O₂ = Desarrollo Local r = Relación de las variables</p> <p>Poblacion: 8995 pobladores Muestra Aleatoria: 300 pobladores</p> <p>TECNICAS E INSTRUMENTOS:</p> <ul style="list-style-type: none"> • Encuesta • Cuestionario

Anexo 2: Matriz de Operacionalización de Variables

Variables	Definición Conceptual	Definición Operacional	Dimensiones	Indicadores	Escala de Medición
Gestión municipal	Es una “tarea compartida con la finalidad de elevar las condiciones económicas, sociales, humanas, físicas y culturales del municipio y de su población, para hacerlo económicamente equitativo, políticamente viable, administrativamente eficiente y ambientalmente sustentable” (MAP, 2016, p.10)	La operativización de la presente variable se dará por medio de las dimensiones condiciones socioeconómicas, condiciones humanas, condiciones físicas y condiciones culturales, gracias a ello se podrá obtener sus indicadores que permitirán medir con mayor precisión el tema en estudio.	Condiciones socioeconómicas	Promociona la inversión privada para el desarrollo de la población	6. Totalmente en Desacuerdo 7. En Desacuerdo 8. Ni de Acuerdo Ni en Desacuerdo 9. De acuerdo 10. Totalmente Deacuerdo
				Promociona la actividad agropecuaria para la asistencia técnico social	
				Implementa la participación ciudadana para el acceso a programas sociales	
			Condiciones humanas	Desarrolla sus recursos humanos para un mejor servicio	
				Implementa los servicios municipales para una mejor percepción	
			Condiciones físicas	Implementa el plan desarrollo según el ámbito urbano y rural	
				Implementa correcta infraestructura para un mejor servicio	
			Condiciones culturales	Fomenta la promoción de los recursos turísticos para el desarrollo de su población	
				Fomenta la preservación de la diversidad cultural para el desarrollo de la población	
			Desarrollo local	“El buen desarrollo de la localidad implica el fortalecimiento de cuatro dimensiones: la social, la económica, la medioambiental y la política. Aunque en la realidad estas dimensiones existen como un todo y se afectan mutuamente” (Farfán, 2018, p. 40)	
Fomenta la calidad de vida según ámbito urbano y rural					
Fomenta los canales de comunicación para una mejor organización					
Desarrollo social	Fomenta las audiencias públicas para la generación de democracia				
	Fomenta el acceso a servicios básicos y sociales para el bienestar de la sociedad				
Desarrollo político	Fomenta el ordenamiento local para el desarrollo territorial				
	Implemento la ejecución de proyectos para el desarrollo de su población				
Desarrollo medioambiental	Fomenta el cuidado de los recursos naturales para el desarrollo de la población				
	Fomenta la promoción de los recursos naturales para el desarrollo de su población				

Anexo 3: Matriz de Operacionalización del Instrumento

Variables	Dimensiones	Indicadores		Escala de Medición
Gestión municipal	Condiciones socioeconómicas	Promociona la inversión privada para el desarrollo de la población	1. Considera que la municipalidad promociona la inversión privada para el desarrollo de la población	1. Totalmente en Desacuerdo 2. En Desacuerdo 3. Ni de Acuerdo Ni en Desacuerdo 4. De acuerdo 5. Totalmente Deacuerdo
		Promociona la actividad agropecuaria para la asistencia técnico social	2. Considera que la municipalidad promociona la actividad agropecuaria para un mejor acceso a la asistencia tecnica social	
		Implementa la participación ciudadana para el acceso a programas sociales	3. Considera que la municipalidad implementa la participación ciudadana para el acceso a programas sociales según su sector territorial	
	Condiciones humanas	Desarrolla sus recursos humanos para un mejor servicio	4. Considera que la municipalidad desarrollo sus recursos humanos para que brinden un mejor servicio a la población 5. Considera que la municipalidad desarrolla una buena supervisión al personal para que cumplan con sus responsabilidades	
		Implementa los servicios municipales para una mejor percepción	6. Considera que la municipalidad fomenta mejores servicios municipales para una mejor percepción de parte de la población	
	Condiciones físicas	Implementa el plan desarrollo según el ámbito urbano y rural	7. Considera que la municipalidad implementa un plan de desarrollo según el ámbito urbano y rural del distrito de rio tambo 8. Considera que la municipalidad cuente con las capacidades para realizar un plan de desarrollo según el ámbito urbano y rural	
		Implementa correcta infraestructura para un mejor servicio	9. Considera que la municipalidad implementa una correcta infraestructura para un mejor servicio hacia la población	
	Condiciones culturales	Fomenta la promoción de los recursos turísticos para el desarrollo de su población	10. Considera que la municipalidad fomenta la promoción de los recursos turísticos para el desarrollo de su población	
		Fomenta la preservación de la diversidad cultural para el desarrollo de la población	11. Considera que la municipalidad fomenta la preservación de la diversidad cultural de sus comunidades para su desarrollo 12. Considera que la municipalidad fomenta la generación de identidad cultural para el desarrollo de su población	
	Desarrollo local	Desarrollo económico	Fomenta la generación de empleo para el desarrollo de su población	
Fomenta la calidad de vida según ámbito urbano y rural			14. Considera que la municipalidad fomenta el mejoramiento de la calidad de vida según ámbito urbano y rural del distrito de rio tambo	
Fomenta los canales de comunicación para una mejor organización			15. Considera que la municipalidad fomenta los canales de comunicación para una mejor organización de su población	
Desarrollo social		Fomenta las audiencias públicas para la generación de democracia	16. Considera que la municipalidad fomenta las audiencias públicas para la generación de una mayor democracia	
		Fomenta el acceso a servicios básicos y sociales para el bienestar de la sociedad	17. Considera que la municipalidad fomenta el acceso a servicios básicos para el bienestar de la sociedad 18. Considera que la municipalidad fomenta el acceso a servicios sociales para el bienestar de la sociedad	
Desarrollo político		Fomenta el ordenamiento local para el desarrollo territorial	19. Considera que la municipalidad fomenta el ordenamiento local para el desarrollo territorial del distrito de rio tambo	
		Implemento la ejecución de proyectos para el desarrollo de su población	20. Considera que la municipalidad cuente con las capacidades en la generación de proyectos en beneficio de la población 21. Considera que la municipalidad implemento la ejecución de proyectos aprobados para el desarrollo de su población	
Desarrollo medioambiental		Fomenta el cuidado de los recursos naturales para el desarrollo de la población	22. Considera que la municipalidad fomenta el cuidado de los recursos naturales para el desarrollo de la población 23. Considera que la municipalidad fomenta la creación de reservas naturales para el desarrollo de la población	
		Fomenta la promoción de los recursos naturales para el desarrollo de su población	24. Considera que la municipalidad fomenta la promoción de los recursos naturales para el desarrollo de la población	

Anexo 4: Instrumento de Investigación

UNIVERSIDAD PERUANA LOS ANDES FACULTAD DE CIENCIAS ADMINISTRATIVAS Y CONTABLES CUESTIONARIO

“Gestión Municipal y el desarrollo local en la población de la Municipalidad Distrital de Rio Tambo 2020”

DATOS GENERALES

Lugar de Encuesta: _____

Sexo

Fecha de Encuesta: _____

Masculi

Edad: _____

Femeni

Instrucciones: A continuación le presentamos varias proposiciones, le solicitamos que frente a ellos exprese su opinión personal, marcando con una (X), la que mejor exprese su punto de vista de acuerdo a la siguiente escala valorativa:

1. Totalmente en Desacuerdo 2. En Desacuerdo 3. Ni de acuerdo ni en desacuerdo 4. De acuerdo 5. Totalmente De acuerdo

PARTE I: GESTION MUNICIPAL

DIMENSION: CONDICIONES SOCIOECONOMICAS		1	2	3	4	5
1.	Considera que la municipalidad promociona la inversión privada para el desarrollo de la población					
2.	Considera que la municipalidad promociona la actividad agropecuaria para un mejor acceso a la asistencia tecnica social					
3.	Considera que la municipalidad implementa la participación ciudadana para el acceso a programas sociales según su sector territorial					

DIMENSION: CONDICIONES HUMANAS		1	2	3	4	5
4.	Considera que la municipalidad desarrollo sus recursos humanos para que brinden un mejor servicio a la población					
5.	Considera que la municipalidad desarrolla una buena supervisión al personal para que cumplan con sus responsabilidades					
6.	Considera que la municipalidad fomenta mejores servicios municipales para una mejor percepción de parte de la población					

DIMENSION: CONDICIONES FISICAS		1	2	3	4	5
7.	Considera que la municipalidad implementa un plan de desarrollo según el ámbito urbano y rural del distrito de rio tambo					
8.	Considera que la municipalidad cuente con las capacidades para realizar un plan de desarrollo según el ámbito urbano y rural					
9.	Considera que la municipalidad implementa una correcta infraestructura para un mejor servicio hacia la población					

DIMENSION: CONDICIONES CULTURALES		1	2	3	4	5
10.	Considera que la municipalidad fomenta la promoción de los recursos turísticos para el desarrollo de su población					
11.	Considera que la municipalidad fomenta la preservación de la diversidad cultural de sus comunidades para su desarrollo					
12.	Considera que la municipalidad fomenta la generación de identidad cultural para el desarrollo de su población					

PARTE II: DESARROLLO LOCAL

DIMENSION: DESARROLLO ECONOMICO	1	2	3	4	5
13. Considera que la municipalidad fomenta la generación de empleo para el desarrollo de su población					
14. Considera que la municipalidad fomenta el mejoramiento de la calidad de vida según ámbito urbano y rural del distrito de rio tambo					
15. Considera que la municipalidad fomenta los canales de comunicación para una mejor organización de su población					

DIMENSION: DESARROLLO SOCIAL	1	2	3	4	5
16. Considera que la municipalidad fomenta las audiencias públicas para la generación de una mayor democracia					
17. Considera que la municipalidad fomenta el acceso a servicios básicos para el bienestar de la sociedad					
18. Considera que la municipalidad fomenta el acceso a servicios sociales para el bienestar de la sociedad					

DIMENSION: DESARROLLO POLITICO	1	2	3	4	5
19. Considera que la municipalidad fomenta el ordenamiento local para el desarrollo territorial del distrito de rio tambo					
20. Considera que la municipalidad cuente con las capacidades en la generación de proyectos en beneficio de la población					
21. Considera que la municipalidad implemento la ejecución de proyectos aprobados para el desarrollo de su población					

DIMENSION: DESARROLLO MEDIOAMBIENTAL	1	2	3	4	5
22. Considera que la municipalidad fomenta el cuidado de los recursos naturales para el desarrollo de la población					
23. Considera que la municipalidad fomenta la creación de reservas naturales para el desarrollo de la población					
24. Considera que la municipalidad fomenta la promoción de los recursos naturales para el desarrollo de la población					

Anexo 5: Constancia de su Aplicación**Municipalidad Distrital De Rio Tambo**

"Año del Fortalecimiento de la Soberanía Nacional"

Satipo, 31 de Mayo del 2022

CARTA N° 001- 2022-EAA-GMDRT

Señor:
BACH. EN ADM. Y SIST. VILA ROJAS ANGELICA MIRIAM
BACH. EN ADM. Y SIST. VILA ROJAS MARIA ANTONIA
RESPONSABLES EN LA REALIZACION DE LA TESIS
RIO TAMBO

ASUNTO : REMITO CARTA DE CONFORMIDAD DE APLICACIÓN DEL INSTRUMENTO

*Es grato dirigirme a usted, a fin de saludarlo cordialmente y a la vez manifestarle que, viendo la realización y aplicación del instrumento de investigación en la población que están adscritos a la Municipalidad Distrital De Rio Tambo, a través de los ítems de estudio que tiene como finalidad medir **GESTIÓN MUNICIPAL Y EL DESARROLLO LOCAL EN LA POBLACIÓN DE LA MUNICIPALIDAD DISTRITAL DE RIO TAMBO 2020**, cabe señalar que el instrumento fue respondido teniendo en cuenta la escala Likert, con una puntuación que oscila de 1 a 5, donde 1=Totalmente en Desacuerdo, 2= En Desacuerdo, 3= Ni de Acuerdo Ni en Desacuerdo, 4=De Acuerdo y 5=Totalmente De acuerdo, calificando al reactivo respecto al interés de las variables e dimensiones.*

Sin otro en particular, me despido de usted muy cordialmente.

Atentamente,


MUNICIPALIDAD DISTRITAL DE RIO TAMBO

DR. FLORE ANIBAL AYLA
GERENTE MUNICIPAL

Anexo 6: Confiabilidad y Validez del Instrumento

a. Confiabilidad del Instrumento

EL análisis de fiabilidad de la variable Gestión Municipal da como resultado 0,808 por lo que es confiable el instrumento y su aplicabilidad asegura los resultados deseados para la investigación.

Resumen de procesamiento de casos			
		N	%
Casos	Válido	30	100,0
	Excluido ^a	0	,0
	Total	30	100,0

a. La eliminación por lista se basa en todas las variables del procedimiento.

Estadísticas de fiabilidad			
	Alfa de Cronbach	N de elementos	
	,808		12

El análisis de confiabilidad de nuestra variable desarrollo local nos dio 0.866 como resultado siendo este confiable para su aplicabilidad asegurando los resultados óptimos para la investigación.

Resumen de procesamiento de casos			
		N	%
Casos	Válido	27	90,0
	Excluido ^a	3	10,0
	Total	30	100,0

a. La eliminación por lista se basa en todas las variables del procedimiento.

Estadísticas de fiabilidad			
	Alfa de Cronbach	N de elementos	
	,866		12

b. Validez del Instrumento

INSTRUMENTO DE VALIDACION DEL INSTRUMENTO

I. DATOS GENERALES

Apellidos y Nombres del Informante	Cargo o nombre de la Institución donde Labora	Grado o Título del Informante	Autor del Instrumento
TORRES RUA FRANCO JESUS	UPLA	MTRD. EN ADMINISTRACIÓN GESTION DEL TALENTO HUMANO	VILA ROSAS ANGELICA VILA ROSAS MARIA

II. ASPECTOS DE VALIDACION DEL INSTRUMENTO

Indicadores	Criterios	Deficiente %				Regular %				Bueno %				Muy bueno %				Excelente %										
		0 5	6 10	11 15	16 20	21 25	26 30	31 35	36 40	41 45	46 50	51 55	56 60	61 65	66 70	71 75	76 80	81 85	86 90	91 95	96 a 100							
1. CLARIDAD	Esta formulado por lenguaje apropiado																							X				
2. OBJETIVIDAD	Esta expresado en capacidades observables																								X			
3. ACTUALIDAD	Es tema de estos tiempos																	X										
4. ORGANIZACION	Existe en orden Lógico																X											
5. SUFICIENCIA	Comprende la plenitud investigada															X												
6. INTENCIONALIDAD	Adecuado para valorar el tema																							X				
7. CONSISTENCIA	Basados en aspectos teóricos científicos																							X				



INSTRUMENTO DE VALIDACION DEL INSTRUMENTO

I. DATOS GENERALES

Apellidos y Nombres del Informante	Cargo o nombre de la Institución donde Labora	Grado o Título del Informante	Autor del Instrumento
<i>Levaco Castro Julia (CS)</i>	<i>Red de Salud Sisp</i>	<i>Maestría en Educación con Mención en Psicología, currículo e Investigación</i>	<i>Vilo Rojas Pangelito Pizarro Vilo Rojas Pizarro Pizarro</i>

II. ASPECTOS DE VALIDACION DEL INSTRUMENTO

Indicadores	Criterios	Deficiente %				Regular %				Bueno %				Muy bueno %				Excelente %			
		0	6	11	16	21	26	31	36	41	46	51	56	61	66	71	76	81	86	91	96 a
		a	a	a	a	a	a	a	a	a	a	a	a	a	a	a	a	a	a	a	100
		5	10	15	20	25	30	35	40	45	50	55	60	65	70	75	80	85	90	95	
1. CLARIDAD	Esta formulado por lenguaje apropiado																				X
2. OBJETIVIDAD	Esta expresado en capacidades observables																				X
3. ACTUALIDAD	Es tema de estos tiempos																X				
4. ORGANIZACION	Existe en orden Lógico																X				
5. SUFICIENCIA	Comprende la plenitud investigada																X				
6. INTENCIONALIDAD	Adecuado para valorar el tema																			X	
7. CONSISTENCIA	Basados en aspectos teóricos científicos																			X	


Julia Castro GARRASCO CASTRO
 C.R. 14045 - Universidad en Administración
 CLAD N° 19879


8. COHERENCIA	Relaciona variables dimensiones e indicadores																		X		
9. METODOLOGIA	La estrategia responde al propósito de la investigación																		X		
TOTAL PARCIAL																			320	425	
TOTAL																				745	

III. PROMEDIO DE VALORACION

$$X = \frac{745}{9} = 82,78\%$$

IV. OPINION DE APLICABILIDAD

Proceder a aplicación

LUGAR Y FECHA	DNI N°	FIRMA DEL EXPERTO INFORMANTE	N° DE TELEFONO
04/05/22 RIO TAPAO	2065 9866	 <small>INSTITUTO VENEZOLANO DE INVESTIGACIONES CIENTÍFICAS UNIVERSIDAD DE CAROLINA DEL ENU CLAD N° 14678</small>	943787804


INSTRUMENTO DE VALIDACION DEL INSTRUMENTO

I. DATOS GENERALES

Apellidos y Nombres del Informante	Cargo o nombre de la Institución donde Labora	Grado o Título del Informante	Autor del instrumento
Villano Espino Ricardo Iván	Docente Universidad Tecnológica del País	Licenciado en Pedagogía Maestría en Educación Superior	Vila Regoz Miriam Vila Regoz María

II. ASPECTOS DE VALIDACION DEL INSTRUMENTO

Indicadores	Criterios	Deficiente %				Regular %				Bueno %				Muy bueno %				Excelente %				
		0 a 5	6 a 10	11 a 15	16 a 20	21 a 25	26 a 30	31 a 35	36 a 40	41 a 45	46 a 50	51 a 55	56 a 60	61 a 65	66 a 70	71 a 75	76 a 80	81 a 85	86 a 90	91 a 95	96 a 100	
1. CLARIDAD	Esta formulado por lenguaje apropiado																					
2. OBJETIVIDAD	Esta expresado en capacidades observables																					X
3. ACTUALIDAD	Es tema de estos tiempos																					X
4. ORGANIZACION	Existe en orden Lógico																					X
5. SUFICIENCIA	Comprende la plenitud investigada																					X
6. INTENCIONALIDAD	Adecuado para valorar el tema																					X
7. CONSISTENCIA	Basados en aspectos teóricos científicos																					X




8. COHERENCIA	Relaciona variables dimensiones e indicadores																					X		
9. METODOLOGIA	La estrategia responde al propósito de la investigación																				X			
TOTAL PARCIAL																					320	423		
TOTAL																								745

III. PROMEDIO DE VALORACION

$$\bar{x} = \frac{745}{9} = 82,78\%$$

IV. OPINION DE APLICABILIDAD

El instrumento guarda relación con la ficha de valoración en consecuencia se aplica

LUGAR Y FECHA	DNI N°	FIRMA DEL EXPERTO INFORMANTE	N° DE TELEFONO
04/05/22 Rio Tambo	70417359		950501520

Anexo 7: Data de Procesamiento de Datos

S U J	Variable: Gestión Municipal														
	Dimensión 1: Condiciones socioeconómicas				Dimensión 2: Condiciones Humanas				Dimensión 3: Condiciones Físicas				Dimensión 4: Condiciones Culturales		
	1	2	3	SUB TOT AL	4	5	6	SUB TOT AL	7	8	9	SUB TOT AL	10	11	12
1	2	3	4	9	3	4	3	10	3	4	4	11	3	4	4
2	4	4	4	12	3	3	5	11	2	2	2	6	4	3	4
3	2	4	4	10	3	4	4	11	4	4	4	12	4	3	4
4	3	4	4	11	3	4	3	10	4	3	4	11	3	4	3
5	2	3	4	9	3	4	3	10	3	3	3	9	3	4	3
6	2	3	3	8	4	3	3	10	3	3	3	9	2	3	4
7	2	3	3	8	4	3	3	10	3	3	3	9	3	3	4
8	3	4	3	10	4	4	3	11	4	3	3	10	4	3	4
9	2	3	4	9	3	3	3	9	4	4	4	12	4	3	4
10	2	3	3	8	3	3	3	9	3	3	4	10	3	4	3
11	2	3	4	9	3	3	3	9	3	3	3	9	3	3	3
12	2	4	3	9	3	4	3	10	3	3	3	9	3	3	3
13	2	3	3	8	4	3	3	10	4	3	3	10	3	3	3
14	3	4	3	10	2	3	4	9	3	3	3	9	3	3	3
15	2	3	3	8	4	3	3	10	4	3	3	10	3	4	3
16	3	3	3	9	3	3	3	9	4	3	3	10	4	3	3
17	4	3	4	11	4	3	4	11	4	3	4	11	4	3	3
18	3	3	3	9	3	3	3	9	3	3	3	9	3	3	3
19	2	3	4	9	4	3	2	9	3	4	3	10	3	2	3
20	4	4	4	12	4	4	4	12	4	3	4	11	4	4	4
21	2	3	5	10	4	4	4	12	3	3	3	9	4	4	4
22	2	3	3	8	4	4	3	11	3	4	3	10	3	4	3
23	2	3	3	8	3	4	3	10	4	3	3	10	3	4	3
24	2	3	3	8	3	3	3	9	4	3	3	10	4	3	3
25	2	3	3	8	4	4	3	11	3	3	3	9	2	3	3

26	2	3	3	8	3	4	3	10	4	4	3	11	3	3	3
27	2	3	3	8	3	3	3	9	3	4	3	10	4	3	3
28	1	3	3	7	3	4	2	9	2	3	2	7	3	2	2
29	2	3	3	8	3	3	3	9	3	4	3	10	3	3	3
30	3	3	4	10	3	4	3	10	3	4	3	10	4	3	4
31	2	3	3	8	4	3	4	11	3	3	3	9	4	3	4
32	2	3	4	9	3	2	3	8	3	3	3	9	3	3	2
33	2	3	3	8	3	3	3	9	3	3	4	10	3	2	3
34	2	3	3	8	3	4	3	10	4	4	4	12	3	3	3
35	2	3	4	9	3	3	3	9	3	3	3	9	3	4	3
36	2	3	3	8	3	3	3	9	3	2	3	8	3	4	3
37	2	3	3	8	3	4	3	10	4	3	3	10	3	3	3
38	2	3	4	9	3	4	4	11	4	3	3	10	4	4	3
39	2	3	4	9	3	3	4	10	3	4	3	10	3	4	3
40	2	4	4	10	4	3	3	10	3	3	3	9	3	4	3
41	1	4	3	8	3	3	3	9	3	4	3	10	3	3	4
42	1	3	3	7	3	2	3	8	3	2	3	8	2	3	2
43	1	3	2	6	2	3	2	7	2	3	1	6	2	3	2
44	2	3	3	8	3	4	3	10	3	3	2	8	3	2	2
45	2	3	4	9	3	4	3	10	3	3	3	9	3	3	3
46	2	3	3	8	3	4	3	10	3	4	3	10	3	3	2
47	2	3	3	8	3	4	3	10	3	4	3	10	2	3	2
48	2	3	3	8	2	3	4	9	3	3	3	9	3	3	4
49	3	3	3	9	2	3	2	7	3	4	3	10	3	3	3
50	4	4	4	12	4	4	4	12	3	3	4	10	4	5	5
51	2	3	4	9	4	4	4	12	4	4	4	12	4	4	4
52	2	3	3	8	4	4	3	11	3	3	3	9	3	3	3

5 3	2	3	3	8	3	3	4	10	4	4	4	12	3	4	4
5 4	3	4	3	10	3	4	3	10	3	4	4	11	4	4	4
5 5	2	3	3	8	3	3	3	9	4	4	3	11	3	4	3
5 6	2	3	4	9	3	4	3	10	4	3	4	11	4	3	4
5 7	2	3	4	9	3	3	3	9	3	4	3	10	3	4	3
5 8	2	3	4	9	3	3	3	9	3	3	4	10	3	3	3
5 9	2	3	4	9	3	4	4	11	3	4	3	10	3	4	4
6 0	2	3	4	9	4	3	4	11	3	4	4	11	4	3	4
6 1	2	3	3	8	3	4	3	10	3	4	3	10	3	4	4
6 2	2	3	4	9	3	4	4	11	3	3	3	9	3	3	3
6 3	2	3	3	8	3	4	3	10	3	4	3	10	4	3	3
6 4	2	4	3	9	4	3	3	10	3	4	3	10	3	4	3
6 5	2	3	3	8	3	3	3	9	3	3	3	9	3	3	3
6 6	2	2	3	7	3	3	4	10	3	3	3	9	3	3	3
6 7	2	3	4	9	3	4	4	11	4	3	4	11	3	4	3
6 8	2	3	4	9	3	3	3	9	2	3	4	9	3	3	3
6 9	2	3	2	7	3	3	3	9	3	4	3	10	2	2	2
7 0	2	3	3	8	3	4	3	10	3	4	3	10	3	4	3
7 1	1	2	3	6	2	3	3	8	2	3	2	7	2	3	2
7 2	1	2	3	6	3	3	3	9	3	3	3	9	2	3	3
7 3	1	3	3	7	3	3	3	9	2	3	3	8	2	3	3
7 4	2	3	4	9	3	3	3	9	3	2	3	8	2	3	4
7 5	1	3	3	7	4	3	2	9	3	3	3	9	3	3	3
7 6	1	3	3	7	3	3	3	9	3	3	2	8	3	2	3
7 7	1	3	3	7	3	4	3	10	3	3	3	9	3	4	3
7 8	1	2	3	6	3	3	3	9	3	3	2	8	3	3	3
7 9	1	2	3	6	3	2	3	8	3	2	3	8	3	3	3

80	1	2	3	6	2	3	3	8	2	3	3	8	2	3	3
81	2	3	4	9	3	4	4	11	3	4	3	10	3	4	4
82	2	3	2	7	3	3	3	9	3	3	2	8	3	2	3
83	1	3	3	7	3	3	4	10	3	3	3	9	3	3	3
84	1	3	3	7	3	3	3	9	3	3	3	9	3	3	3
85	1	3	3	7	3	3	3	9	3	2	3	8	2	3	2
86	1	3	2	6	2	3	3	8	2	3	3	8	2	3	2
87	1	3	3	7	2	3	3	8	2	3	2	7	2	3	2
88	1	3	3	7	3	3	3	9	2	3	2	7	3	3	3
89	1	3	3	7	3	4	3	10	3	2	3	8	2	3	3
90	2	4	5	11	2	3	4	9	3	4	3	10	3	4	3
91	1	5	5	11	1	3	3	7	3	3	3	9	2	3	3
92	1	4	4	9	3	4	3	10	3	3	3	9	2	3	3
93	2	4	5	11	3	4	3	10	3	4	4	11	3	4	4
94	2	3	5	10	3	4	3	10	3	3	3	9	3	2	3
95	2	3	4	9	3	4	3	10	3	4	4	11	3	4	3
96	2	4	4	10	3	4	3	10	3	4	3	10	3	4	3
97	2	4	4	10	4	3	4	11	3	4	4	11	3	4	3
98	2	3	4	9	3	4	3	10	3	4	3	10	3	3	3
99	2	4	4	10	3	3	3	9	3	3	3	9	3	3	3
100	2	4	3	9	3	4	4	11	3	4	3	10	3	4	3
101	4	4	4	12	3	3	4	10	2	3	2	7	4	4	3
102	3	4	4	11	3	3	3	9	4	4	4	12	3	4	3
103	3	3	3	9	4	3	2	9	3	3	2	8	3	3	3

1 0 4	2	3	3	8	3	4	3	10	3	4	3	10	3	3	3
1 0 5	1	3	3	7	3	3	3	9	4	3	3	10	3	3	3
1 0 6	1	3	4	8	3	4	3	10	3	4	3	10	3	4	5
1 0 7	1	4	5	10	3	4	3	10	3	3	4	10	3	4	3
1 0 8	3	4	5	12	3	4	3	10	3	4	3	10	3	4	3
1 0 9	2	4	5	11	3	4	4	11	3	4	3	10	3	4	3
1 1 0	1	4	5	10	3	4	4	11	3	4	4	11	3	4	3
1 1 1	1	4	5	10	3	4	3	10	4	4	3	11	3	2	3
1 1 2	1	3	5	9	3	4	3	10	3	4	4	11	3	4	3
1 1 3	1	3	5	9	3	4	3	10	3	3	3	9	2	3	3
1 1 4	1	4	5	10	3	4	3	10	3	4	3	10	3	4	4
1 1 5	1	4	5	10	4	3	4	11	3	4	4	11	4	3	4
1 1 6	1	3	5	9	3	3	3	9	3	4	3	10	3	4	3
1 1 7	2	4	5	11	3	3	3	9	4	3	3	10	3	3	3
1 1 8	1	2	5	8	3	3	3	9	3	3	3	9	2	3	4
1 1 9	1	3	5	9	3	4	3	10	3	3	3	9	3	4	3
1 2 0	1	4	5	10	3	3	2	8	2	3	4	9	3	4	3
1 2 1	1	3	5	9	3	4	3	10	2	4	3	9	3	2	3

1 2 2	3	3	3	9	3	4	4	11	4	4	4	12	3	2	3
1 2 3	2	4	5	11	4	5	4	13	4	5	4	13	4	3	5
1 2 4	2	4	4	10	4	3	3	10	4	3	3	10	4	3	3
1 2 5	2	4	5	11	4	5	4	13	4	4	4	12	3	4	3
1 2 6	1	3	4	8	3	3	2	8	3	2	3	8	3	3	2
1 2 7	1	3	3	7	3	3	3	9	3	3	3	9	3	2	3
1 2 8	1	3	2	6	3	2	3	8	2	3	3	8	2	3	3
1 2 9	3	4	4	11	4	4	4	12	3	4	4	11	4	4	5
1 3 0	4	4	3	11	3	3	3	9	4	4	3	11	3	3	3
1 3 1	2	2	3	7	3	3	3	9	3	3	4	10	3	3	3
1 3 2	3	3	3	9	2	3	3	8	3	3	3	9	3	3	3
1 3 3	2	3	3	8	3	3	3	9	2	3	3	8	3	2	3
1 3 4	2	3	3	8	3	3	3	9	3	3	3	9	2	3	3
1 3 5	2	3	3	8	3	3	3	9	4	3	3	10	3	3	3
1 3 6	2	3	3	8	3	3	3	9	3	3	3	9	3	3	3
1 3 7	2	2	3	7	3	3	3	9	4	4	4	12	4	4	3
1 3 8	2	3	4	9	4	4	4	12	4	4	4	12	3	3	4
1 3 9	2	3	3	8	4	3	3	10	3	3	3	9	3	3	3

140	1	3	5	9	1	3	4	8	2	3	4	9	2	3	5
141	2	4	5	11	3	3	5	11	3	4	3	10	2	2	3
142	2	3	3	8	3	3	3	9	4	3	3	10	3	3	3
143	2	4	4	10	4	4	3	11	2	5	4	11	2	4	4
144	4	3	4	11	4	4	4	12	4	4	4	12	3	4	4
145	4	5	5	14	4	4	3	11	4	4	4	12	4	4	4
146	1	5	5	11	4	4	4	12	5	4	4	13	4	5	4
147	5	4	5	14	4	4	5	13	5	5	4	14	5	4	5
148	1	3	3	7	3	4	3	10	2	3	2	7	2	3	4
149	1	3	3	7	3	3	3	9	2	4	3	9	2	3	3
150	1	3	4	8	1	3	3	7	2	4	2	8	2	3	3
151	1	3	4	8	3	4	3	10	3	3	3	9	2	3	4
152	1	3	3	7	2	3	2	7	3	2	2	7	3	2	3
153	3	2	3	8	3	3	3	9	2	3	4	9	3	2	3
154	2	3	3	8	3	3	3	9	3	4	3	10	3	3	3
155	3	4	3	10	3	4	3	10	3	3	3	9	4	3	3
156	3	3	3	9	3	3	3	9	3	3	3	9	3	4	3
157	2	3	2	7	3	4	3	10	2	2	3	7	2	3	2

1 5 8	3	3	3	9	3	3	4	10	4	4	3	11	3	3	3
1 5 9	2	4	3	9	3	3	3	9	4	4	3	11	3	3	4
1 6 0	2	3	3	8	2	4	3	9	3	3	3	9	3	2	3
1 6 1	1	3	5	9	3	3	3	9	3	2	3	8	3	4	3
1 6 2	3	4	3	10	3	4	3	10	3	4	3	10	3	4	4
1 6 3	1	3	5	9	3	4	3	10	3	3	3	9	3	4	3
1 6 4	1	3	4	8	3	4	3	10	3	4	4	11	3	4	4
1 6 5	1	3	3	7	3	4	2	9	3	3	3	9	3	4	3
1 6 6	1	3	3	7	3	4	3	10	3	3	4	10	3	4	3
1 6 7	1	3	3	7	3	3	3	9	3	4	3	10	3	3	3
1 6 8	2	4	4	10	3	4	3	10	3	4	3	10	3	4	3
1 6 9	2	3	4	9	3	3	3	9	3	4	4	11	3	4	4
1 7 0	2	3	3	8	2	2	2	6	3	3	3	9	2	3	2
1 7 1	2	3	3	8	3	3	3	9	4	4	3	11	2	3	3
1 7 2	2	3	3	8	3	4	3	10	3	4	3	10	2	3	3
1 7 3	2	3	3	8	1	3	3	7	3	2	3	8	2	3	3
1 7 4	1	2	3	6	2	3	3	8	3	3	3	9	2	3	3
1 7 5	1	3	4	8	3	3	3	9	2	3	4	9	3	4	3

1 7 6	1	3	3	7	3	3	3	9	3	3	3	9	2	3	4
1 7 7	1	3	4	8	3	4	3	10	3	2	3	8	3	2	3
1 7 8	2	3	3	8	2	3	3	8	3	3	4	10	3	3	2
1 7 9	2	3	3	8	3	3	3	9	3	3	3	9	3	3	3
1 8 0	3	4	3	10	3	4	4	11	3	4	3	10	3	4	3
1 8 1	3	3	3	9	4	4	4	12	3	4	3	10	3	4	3
1 8 2	3	4	3	10	3	4	3	10	3	4	3	10	3	4	3
1 8 3	3	4	4	11	3	4	3	10	3	4	3	10	3	3	3
1 8 4	3	4	3	10	3	4	3	10	4	4	4	12	3	4	3
1 8 5	3	4	3	10	3	4	3	10	3	4	3	10	3	4	3
1 8 6	2	3	4	9	3	3	4	10	3	4	3	10	3	4	3
1 8 7	2	3	4	9	3	4	3	10	4	4	3	11	3	4	4
1 8 8	2	3	4	9	4	3	4	11	3	4	3	10	3	4	4
1 8 9	2	3	3	8	3	3	3	9	3	4	3	10	3	4	3
1 9 0	2	3	4	9	3	4	3	10	3	4	3	10	3	4	3
1 9 1	2	3	4	9	3	4	4	11	3	4	3	10	3	4	4
1 9 2	2	3	4	9	3	3	4	10	3	4	3	10	3	4	4
1 9 3	2	3	3	8	3	4	4	11	4	4	4	12	4	3	4

1 9 4	2	3	4	9	3	3	3	9	4	3	3	10	3	4	3
1 9 5	2	3	4	9	3	4	3	10	3	3	3	9	3	4	4
1 9 6	2	3	4	9	3	4	3	10	3	4	3	10	4	4	4
1 9 7	2	3	4	9	3	4	4	11	4	4	4	12	4	3	4
1 9 8	2	3	4	9	4	4	4	12	4	3	4	11	3	4	4
1 9 9	2	3	4	9	3	4	3	10	3	3	3	9	3	4	3
2 0 0	2	3	3	8	2	3	3	8	3	4	3	10	3	3	3
2 0 1	3	4	4	11	3	4	4	11	3	3	3	9	3	4	3
2 0 2	3	4	3	10	3	4	3	10	3	3	3	9	3	4	3
2 0 3	3	4	4	11	3	3	3	9	3	4	3	10	4	3	4
2 0 4	3	4	3	10	3	3	3	9	3	4	3	10	3	4	3
2 0 5	2	3	4	9	3	4	3	10	3	4	3	10	3	4	3
2 0 6	2	3	4	9	3	3	4	10	3	4	3	10	4	3	3
2 0 7	2	3	4	9	3	4	4	11	4	4	4	12	3	4	4
2 0 8	2	3	3	8	3	4	3	10	3	4	3	10	3	4	4
2 0 9	2	3	3	8	3	3	3	9	4	3	3	10	4	4	3
2 1 0	2	3	3	8	3	3	3	9	3	4	3	10	3	3	3
2 1 1	2	3	3	8	3	3	3	9	2	3	3	8	3	2	3

230	3	4	3	10	3	3	3	9	4	3	3	10	3	3	3
231	3	3	3	9	3	3	3	9	4	3	3	10	4	3	4
232	2	4	3	9	4	3	3	10	4	3	3	10	3	3	3
233	2	3	4	9	3	3	3	9	3	3	3	9	3	3	3
234	2	3	3	8	3	3	3	9	3	3	3	9	3	4	3
235	2	3	4	9	3	3	3	9	3	3	3	9	4	3	2
236	2	3	4	9	3	3	3	9	3	3	3	9	3	3	3
237	2	3	3	8	3	3	3	9	3	3	3	9	3	3	3
238	3	4	3	10	4	3	4	11	3	4	3	10	4	4	4
239	3	4	3	10	4	3	4	11	4	4	4	12	4	3	4
240	3	4	4	11	4	4	4	12	4	3	4	11	4	3	4
241	3	4	3	10	4	3	4	11	3	4	3	10	3	4	3
242	2	4	4	10	3	4	3	10	4	3	3	10	3	4	3
243	3	3	3	9	3	3	3	9	4	3	4	11	3	3	3
244	2	3	3	8	2	3	2	7	3	3	3	9	3	3	3
245	2	3	4	9	3	3	3	9	3	3	3	9	3	3	3
246	2	3	4	9	3	4	3	10	3	4	3	10	3	4	3
247	3	4	4	11	4	3	4	11	3	4	4	11	3	3	3

248	2	3	3	8	3	3	3	9	4	4	3	11	4	3	3
249	3	4	4	11	4	3	3	10	3	4	3	10	3	3	3
250	2	4	3	9	3	4	4	11	4	4	4	12	3	3	3
251	2	3	3	8	3	3	3	9	4	3	3	10	3	4	3
252	2	3	3	8	3	4	4	11	4	3	4	11	3	4	4
253	2	4	3	9	3	3	3	9	4	3	3	10	2	3	3
254	2	3	3	8	4	3	3	10	2	3	3	8	3	3	4
255	2	3	3	8	3	3	3	9	3	4	3	10	3	3	3
256	2	4	3	9	3	4	3	10	3	3	3	9	3	3	3
257	2	4	3	9	4	4	3	11	3	4	3	10	3	3	3
258	2	3	4	9	3	2	3	8	3	3	3	9	3	4	4
259	2	3	3	8	3	2	2	7	3	3	3	9	3	3	3
260	2	2	3	7	3	2	3	8	3	2	3	8	2	4	3
261	1	3	4	8	2	4	2	8	3	4	2	9	5	3	2
262	4	3	2	9	4	4	3	11	2	3	4	9	3	4	4
263	2	3	4	9	2	4	2	8	4	2	3	9	3	2	4
264	2	3	2	7	3	2	3	8	2	4	3	9	3	4	2
265	2	3	2	7	3	2	3	8	4	3	4	11	3	4	2

266	2	4	3	9	3	4	3	10	3	3	3	9	4	3	4
267	2	3	4	9	2	3	3	8	3	3	3	9	2	2	2
268	3	2	3	8	2	3	4	9	2	4	2	8	5	3	2
269	2	3	2	7	3	2	1	6	2	4	2	8	3	4	2
270	3	2	4	9	2	3	2	7	2	3	2	7	4	2	3
271	2	3	4	9	3	3	4	10	3	4	3	10	4	3	4
272	3	3	4	10	3	3	4	10	4	4	4	12	4	3	4
273	3	4	4	11	2	2	3	7	3	3	3	9	2	2	3
274	2	3	2	7	4	3	2	9	3	2	4	9	2	3	2
275	1	3	2	6	2	3	2	7	2	3	4	9	3	2	3
276	2	3	4	9	2	3	4	9	2	4	3	9	3	4	2
277	2	4	5	11	4	4	4	12	4	4	4	12	4	4	4
278	1	3	2	6	2	4	2	8	3	2	4	9	2	4	2
279	3	2	3	8	4	3	2	9	2	3	3	8	2	4	3
280	2	3	2	7	3	2	4	9	3	2	4	9	3	2	4
281	2	3	3	8	2	4	2	8	3	2	4	9	2	4	2
282	2	4	2	8	3	4	2	9	2	3	4	9	2	3	2
283	3	4	3	10	4	3	4	11	3	4	3	10	4	3	3

284	2	3	2	7	2	3	2	7	3	2	3	8	3	2	4
285	1	2	1	4	2	3	2	7	1	1	1	3	2	3	2
286	1	3	2	6	2	3	2	7	2	3	3	8	2	3	3
287	1	2	3	6	5	4	5	14	3	4	5	12	3	3	3
288	2	2	3	7	2	3	2	7	2	3	1	6	2	3	1
289	1	3	2	6	2	3	1	6	2	3	1	6	2	3	1
290	2	3	1	6	2	2	1	5	2	1	2	5	2	4	3
291	2	3	4	9	3	2	4	9	3	2	3	8	3	2	3
292	2	1	1	4	3	2	2	7	2	2	3	7	3	2	3
293	1	3	2	6	1	3	2	6	3	2	3	8	2	3	4
294	3	2	4	9	2	4	3	9	3	2	4	9	3	2	4
295	4	4	4	12	4	4	4	12	3	3	3	9	4	4	4
296	1	2	3	6	1	2	3	6	2	3	1	6	1	2	3
297	1	2	3	6	2	2	3	7	3	2	3	8	3	4	2
298	3	3	4	10	2	3	3	8	3	3	4	10	4	4	4
299	1	2	1	4	1	2	1	4	2	3	2	7	2	3	2
300	2	2	1	5	1	3	2	6	2	3	2	7	2	1	3

S U J	Variable: Desarrollo Local															
	Dimensión 1: Desarrollo económico					Dimensión 2: Desarrollo Socia				Dimensión 3: Desarrollo Político				Dimensión 4: Desarrollo Medio Ambiental		
	13	14	15	SUB TOT AL	16	17	18	SUB TOT AL	19	20	21	SUB TOT AL	22	23	24	
1	4	4	2	10	3	3	2	8	3	3	3	9	3	3	3	
2	3	3	3	9	4	5	5	14	2	4	4	10	4	1	1	
3	3	3	3	9	3	4	4	11	3	3	3	9	3	3	3	
4	4	3	3	10	3	3	3	9	3	3	3	9	3	3	3	
5	3	4	3	10	3	4	3	10	4	3	3	10	3	4	3	
6	2	3	2	7	2	2	3	7	3	2	3	8	2	2	2	
7	2	3	3	8	3	2	3	8	2	3	2	7	2	2	2	
8	2	3	4	9	2	2	3	7	2	2	2	6	2	3	2	
9	2	2	3	7	2	3	2	7	2	3	2	7	2	3	2	
10	2	3	2	7	2	3	2	7	2	2	2	6	2	3	3	
11	2	3	2	7	2	2	3	7	2	3	2	7	2	3	2	
12	2	3	2	7	2	3	2	7	2	2	2	6	2	3	2	
13	2	3	2	7	2	3	2	7	3	3	2	8	2	2	2	
14	2	3	4	9	3	2	2	7	2	2	2	6	2	3	2	
15	2	3	3	8	2	3	2	7	2	3	2	7	2	2	2	
16	3	3	3	9	3	2	3	8	3	3	3	9	2	3	2	
17	3	4	2	9	3	2	2	7	3	2	2	7	3	3	3	
18	2	3	2	7	2	3	3	8	3	2	3	8	3	3	3	
19	2	3	3	8	2	2	2	6	3	3	2	8	2	3	2	
20	3	3	3	9	4	3	3	10	4	3	3	10	3	3	3	
21	3	4	4	11	4	3	4	11	4	4	4	12	4	4	4	
22	2	3	2	7	3	2	2	7	2	3	2	7	2	3	2	
23	2	3	2	7	3	2	3	8	2	3	2	7	2	3	2	
24	3	3	4	10	3	2	3	8	3	2	3	8	2	3	2	
25	2	3	2	7	2	2	2	6	2	3	2	7	2	3	2	

26	2	3	2	7	2	3	3	8	2	3	2	7	2	3	2
27	2	3	2	7	2	3	3	8	2	3	2	7	2	2	2
28	3	3	3	9	3	2	3	8	3	3	2	8	2	2	3
29	3	3	3	9	3	4	3	10	2	3	2	7	3	2	2
30	3	4	3	10	4	3	2	9	3	2	3	8	2	3	2
31	3	4	3	10	4	3	3	10	3	4	3	10	3	4	3
32	3	2	3	8	3	3	3	9	3	3	3	9	3	2	3
33	3	4	3	10	3	3	3	9	3	3	3	9	3	4	3
34	3	4	3	10	3	4	3	10	3	4	3	10	4	3	3
35	2	3	4	9	3	3	3	9	3	3	4	10	3	4	3
36	3	3	3	9	3	4	3	10	2	3	2	7	3	3	3
37	3	2	3	8	3	3	3	9	3	2	3	8	3	3	3
38	3	3	3	9	3	2	2	7	3	2	3	8	3	3	3
39	3	4	3	10	4	3	4	11	3	3	3	9	3	3	3
40	3	4	3	10	3	4	3	10	3	3	3	9	3	4	3
41	3	4	3	10	3	2	3	8	3	2	3	8	3	3	3
42	3	2	3	8	3	3	3	9	3	2	3	8	2	3	2
43	3	4	3	10	3	4	3	10	2	3	2	7	2	3	2
44	2	3	2	7	2	3	2	7	2	4	3	9	2	2	3
45	3	3	4	10	3	4	3	10	2	3	3	8	3	3	3
46	3	3	4	10	3	4	3	10	3	2	3	8	3	3	2
47	3	4	3	10	3	4	3	10	2	3	2	7	2	3	3
48	2	3	3	8	3	4	3	10	3	4	3	10	3	3	3
49	4	4	3	11	3	3	3	9	3	3	3	9	3	4	3
50	3	3	3	9	4	3	3	10	4	3	4	11	3	4	4
51	3	4	4	11	4	4	4	12	3	3	3	9	3	3	3
52	3	4	3	10	4	4	3	11	4	3	3	10	3	3	3

5 3	3	4	3	10	4	3	4	11	4	3	4	11	3	3	3
5 4	3	4	4	11	3	4	3	10	4	3	4	11	3	4	4
5 5	4	4	3	11	4	4	4	12	3	4	3	10	4	3	4
5 6	3	3	4	10	3	4	3	10	4	3	4	11	3	4	3
5 7	3	4	3	10	3	4	3	10	3	4	3	10	3	4	3
5 8	3	4	3	10	4	3	4	11	3	4	3	10	3	4	3
5 9	2	3	4	9	3	4	3	10	4	3	3	10	3	4	3
6 0	3	4	3	10	3	4	3	10	3	4	3	10	3	4	3
6 1	4	3	4	11	3	4	4	11	3	4	3	10	3	4	3
6 2	3	4	3	10	4	3	4	11	3	4	4	11	3	4	4
6 3	3	4	4	11	4	3	4	11	4	4	4	12	3	4	4
6 4	4	3	4	11	4	4	4	12	4	4	3	11	4	4	3
6 5	3	4	3	10	3	4	3	10	3	4	3	10	3	3	3
6 6	4	4	3	11	4	4	3	11	3	3	3	9	4	3	3
6 7	3	4	4	11	3	4	4	11	3	4	3	10	4	4	4
6 8	4	4	4	12	4	4	4	12	4	4	4	12	4	4	3
6 9	4	4	4	12	3	3	4	10	4	4	4	12	3	3	3
7 0	4	4	3	11	3	3	4	10	3	4	3	10	3	4	4
7 1	4	3	4	11	3	4	3	10	3	3	3	9	3	3	2
7 2	3	4	3	10	3	4	4	11	3	3	3	9	4	3	3
7 3	3	4	3	10	4	4	4	12	3	4	3	10	3	3	3
7 4	4	3	3	10	4	3	4	11	3	4	3	10	3	3	3
7 5	3	4	3	10	4	3	4	11	3	4	3	10	3	3	3
7 6	4	3	3	10	4	4	4	12	3	3	4	10	3	4	3
7 7	4	4	4	12	4	3	4	11	4	3	4	11	4	3	4
7 8	4	3	4	11	4	3	4	11	3	4	3	10	4	3	3
7 9	3	4	3	10	2	3	3	8	3	3	3	9	3	4	3

80	4	3	3	10	3	3	3	9	4	3	3	10	3	3	3
81	3	4	3	10	4	3	4	11	3	4	3	10	3	4	4
82	4	4	3	11	4	3	4	11	3	4	3	10	4	3	3
83	4	3	3	10	4	3	4	11	4	3	4	11	3	4	4
84	4	3	4	11	4	4	4	12	4	4	4	12	4	3	4
85	4	3	4	11	4	3	4	11	4	4	4	12	4	3	4
86	4	3	4	11	4	4	3	11	4	3	3	10	3	3	3
87	4	3	4	11	4	3	3	10	4	3	4	11	4	3	3
88	3	4	3	10	3	4	3	10	3	4	3	10	4	3	3
89	4	3	4	11	3	4	3	10	4	3	4	11	4	3	3
90	4	3	3	10	3	4	3	10	4	3	4	11	3	4	3
91	4	4	3	11	3	3	4	10	4	3	4	11	3	4	3
92	4	3	4	11	3	4	3	10	4	3	4	11	3	4	3
93	4	3	3	10	4	4	4	12	4	4	4	12	4	3	4
94	4	4	4	12	4	3	4	11	4	4	4	12	4	3	3
95	3	4	3	10	3	4	4	11	4	3	3	10	4	4	3
96	4	3	3	10	4	3	4	11	3	3	3	9	3	4	3
97	4	4	4	12	3	4	3	10	4	3	4	11	4	3	4
98	4	3	4	11	4	3	4	11	3	3	4	10	3	4	3
99	4	3	4	11	4	3	4	11	4	4	4	12	3	3	3
100	3	3	4	10	3	3	3	9	2	3	2	7	2	3	2
101	3	2	3	8	2	2	3	7	2	3	3	8	3	3	3
102	4	4	3	11	3	4	3	10	4	4	4	12	3	3	3
103	4	4	4	12	4	4	4	12	4	4	3	11	4	4	3

1 0 4	4	4	3	11	3	3	3	9	4	4	3	11	4	3	3
1 0 5	2	3	3	8	3	3	3	9	4	3	3	10	4	3	4
1 0 6	2	3	3	8	2	3	4	9	2	3	3	8	2	3	2
1 0 7	2	3	3	8	3	4	3	10	3	3	3	9	2	3	2
1 0 8	4	3	3	10	3	3	4	10	3	4	3	10	3	3	3
1 0 9	3	4	3	10	3	3	3	9	3	4	3	10	3	2	3
1 1 0	3	3	3	9	3	4	3	10	3	4	3	10	3	4	4
1 1 1	4	3	3	10	3	4	3	10	3	4	3	10	3	4	3
1 1 2	4	3	4	11	4	4	4	12	3	3	3	9	3	4	3
1 1 3	4	3	4	11	4	3	3	10	3	4	4	11	3	4	3
1 1 4	4	3	4	11	3	4	4	11	4	3	4	11	3	3	4
1 1 5	3	3	4	10	3	4	3	10	3	4	3	10	4	3	4
1 1 6	4	3	4	11	3	4	4	11	3	4	4	11	3	4	3
1 1 7	2	3	2	7	2	3	2	7	3	3	3	9	2	3	3
1 1 8	2	3	4	9	3	4	3	10	3	3	3	9	2	3	2
1 1 9	3	4	3	10	3	4	3	10	2	3	2	7	2	3	3
1 2 0	2	3	3	8	3	4	3	10	2	3	3	8	2	2	3
1 2 1	2	3	4	9	3	4	3	10	3	3	3	9	3	3	2

140	2	1	3	6	1	2	3	6	3	2	4	9	2	3	4
141	2	3	3	8	2	4	2	8	2	3	2	7	4	2	5
142	3	3	3	9	3	2	3	8	3	3	3	9	3	3	3
143	5	4	2	11	4	4	4	12	2	4	4	10	4	5	5
144	3	4	4	11	3	4	4	11	4	4	4	12	4	4	4
145	4	4	4	12	4	5	4	13	4	4	4	12	4	4	4
146	5	4	4	13	4	4	5	13	5	4	4	13	4	4	4
147	5	4	5	14	5	5	4	14	4	5	5	14	5	3	4
148	2	3	3	8	2	3	3	8	3	2	3	8	2	3	2
149	2	3	4	9	3	4	3	10	3	2	3	8	2	3	4
150	3	3	3	9	3	2	3	8	3	2	3	8	2	3	3
151	2	3	3	8	3	3	3	9	3	3	3	9	3	3	3
152	3	3	3	9	3	3	2	8	3	2	3	8	3	2	3
153	2	3	3	8	3	2	3	8	2	3	2	7	2	3	2
154	2	3	4	9	3	3	2	8	3	3	4	10	3	3	3
155	3	3	4	10	3	3	4	10	4	3	3	10	3	3	3
156	4	3	4	11	3	4	3	10	4	3	4	11	4	3	4
157	4	3	4	11	4	4	4	12	4	4	3	11	4	3	4

158	3	3	3	9	3	3	3	9	3	3	4	10	4	3	4
159	3	4	3	10	3	4	3	10	3	4	3	10	3	3	3
160	2	3	4	9	3	3	3	9	3	2	3	8	3	3	4
161	3	2	3	8	2	3	2	7	3	2	3	8	2	3	2
162	3	3	3	9	2	3	3	8	3	2	3	8	2	3	3
163	2	3	4	9	2	3	3	8	2	2	3	7	2	3	2
164	2	3	3	8	2	3	3	8	2	3	3	8	2	3	3
165	2	3	2	7	2	3	3	8	2	3	3	8	2	3	4
166	2	3	4	9	3	4	3	10	3	4	3	10	3	4	3
167	3	3	3	9	4	3	2	9	3	3	3	9	3	3	3
168	3	3	2	8	3	2	3	8	3	2	3	8	3	3	3
169	3	2	3	8	3	3	3	9	3	2	3	8	3	2	3
170	2	3	3	8	3	4	3	10	3	3	3	9	3	3	3
171	4	4	3	11	3	3	3	9	4	4	3	11	4	3	3
172	3	2	3	8	3	2	3	8	2	2	3	7	2	3	3
173	3	4	3	10	3	3	3	9	4	3	2	9	3	3	3
174	2	3	3	8	3	2	3	8	3	3	3	9	4	3	2
175	2	3	4	9	3	2	3	8	3	2	3	8	2	3	2

1 7 6	2	3	3	8	3	2	3	8	2	3	2	7	2	3	2
1 7 7	3	3	3	9	2	2	2	6	3	2	3	8	2	3	3
1 7 8	2	3	4	9	2	3	3	8	2	3	3	8	3	3	2
1 7 9	3	2	3	8	2	3	2	7	2	2	2	6	2	3	2
1 8 0	4	4	4	12	3	4	3	10	4	3	4	11	3	4	3
1 8 1	3	4	3	10	3	4	3	10	3	4	4	11	3	4	3
1 8 2	3	4	4	11	3	4	4	11	3	4	4	11	4	4	4
1 8 3	4	4	4	12	4	4	4	12	4	4	3	11	3	4	3
1 8 4	3	4	3	10	3	4	3	10	3	4	3	10	3	4	3
1 8 5	3	3	4	10	3	3	3	9	3	4	3	10	3	3	3
1 8 6	3	4	3	10	3	4	3	10	3	4	3	10	3	4	3
1 8 7	3	3	4	10	3	4	3	10	3	4	3	10	3	4	3
1 8 8	2	3	4	9	3	4	3	10	3	4	3	10	3	4	4
1 8 9	3	4	3	10	4	3	4	11	3	3	3	9	4	4	4
1 9 0	3	4	3	10	4	4	4	12	4	4	4	12	4	4	3
1 9 1	3	4	4	11	4	4	4	12	3	4	4	11	3	4	3
1 9 2	3	4	4	11	4	5	4	13	4	3	4	11	3	4	3
1 9 3	3	3	4	10	3	4	3	10	3	3	3	9	3	3	3

1 9 4	3	3	3	9	3	2	3	8	3	2	3	8	3	4	3
1 9 5	3	4	2	9	3	3	2	8	3	3	3	9	3	4	3
1 9 6	3	4	3	10	3	4	3	10	3	3	3	9	3	3	3
1 9 7	2	3	3	8	3	3	3	9	3	3	3	9	3	4	3
1 9 8	3	4	3	10	3	2	3	8	2	3	3	8	3	3	3
1 9 9	3	4	3	10	3	4	4	11	4	4	3	11	3	3	3
2 0 0	3	4	4	11	3	3	3	9	3	4	3	10	3	3	3
2 0 1	3	4	3	10	3	4	3	10	3	3	3	9	3	4	3
2 0 2	3	4	3	10	4	4	3	11	3	4	3	10	3	3	3
2 0 3	3	4	3	10	3	4	3	10	3	3	3	9	3	4	3
2 0 4	3	4	3	10	3	3	3	9	3	3	3	9	3	4	4
2 0 5	3	4	4	11	3	4	3	10	3	3	3	9	3	3	3
2 0 6	2	3	4	9	3	4	3	10	3	3	3	9	3	4	3
2 0 7	3	3	3	9	2	3	3	8	3	3	3	9	2	3	3
2 0 8	3	4	3	10	4	3	4	11	4	4	4	12	4	3	4
2 0 9	3	4	3	10	3	3	3	9	3	3	3	9	4	4	3
2 1 0	4	4	3	11	4	4	3	11	3	3	3	9	3	3	3
2 1 1	3	3	4	10	4	3	4	11	4	3	4	11	4	3	4

230	3	4	3	10	3	4	3	10	4	4	3	11	4	4	3
231	4	3	4	11	4	4	4	12	3	4	3	10	4	4	3
232	3	4	3	10	4	3	3	10	3	4	3	10	4	4	4
233	4	4	3	11	4	4	3	11	4	4	3	11	4	4	3
234	3	4	3	10	4	3	4	11	3	4	3	10	4	4	4
235	4	3	3	10	4	4	3	11	3	3	3	9	3	4	3
236	3	3	3	9	4	4	3	11	4	4	4	12	3	3	3
237	4	3	4	11	4	4	4	12	4	4	4	12	3	4	3
238	3	4	4	11	4	4	4	12	3	4	3	10	3	3	4
239	3	4	3	10	4	4	3	11	4	4	4	12	3	3	4
240	3	4	4	11	4	4	3	11	4	3	4	11	4	4	4
241	3	4	3	10	4	3	3	10	4	3	3	10	3	4	3
242	4	4	3	11	4	4	3	11	3	4	3	10	3	4	3
243	3	4	3	10	4	4	4	12	3	4	3	10	3	4	3
244	4	4	4	12	3	4	3	10	3	4	3	10	4	4	4
245	4	4	3	11	3	4	3	10	3	4	3	10	3	4	3
246	4	4	3	11	3	4	3	10	4	4	3	11	4	4	3
247	3	4	3	10	4	4	3	11	4	4	3	11	4	4	4

248	3	4	3	10	4	4	3	11	3	4	3	10	4	4	3
249	3	4	3	10	4	4	3	11	3	4	3	10	3	4	3
250	4	4	4	12	3	4	3	10	3	4	3	10	3	4	3
251	3	4	4	11	4	4	3	11	4	4	3	11	4	4	3
252	4	4	3	11	4	4	3	11	4	4	3	11	4	4	3
253	3	3	3	9	3	4	3	10	4	3	3	10	4	3	3
254	3	4	3	10	3	4	3	10	3	4	3	10	3	3	3
255	3	3	3	9	3	4	3	10	3	3	3	9	4	3	3
256	4	4	3	11	4	4	3	11	4	3	3	10	3	3	3
257	3	3	3	9	4	3	3	10	4	3	3	10	4	3	3
258	3	3	4	10	3	3	4	10	3	3	4	10	3	3	3
259	2	2	4	8	2	3	3	8	3	3	3	9	3	3	3
260	3	2	2	7	2	2	3	7	3	2	3	8	2	2	2
261	3	2	3	8	4	3	4	11	4	4	3	11	3	3	3
262	3	4	3	10	3	4	3	10	3	4	3	10	4	3	4
263	2	3	1	6	1	2	1	4	3	3	2	8	3	2	4
264	3	4	2	9	3	2	4	9	4	4	4	12	2	3	4
265	1	3	2	6	3	4	2	9	2	3	3	8	3	4	2

266	3	3	3	9	3	3	3	9	3	3	3	9	3	3	3
267	2	2	3	7	2	3	3	8	3	3	3	9	3	3	3
268	3	2	3	8	2	3	2	7	2	3	2	7	2	1	2
269	1	3	4	8	3	2	3	8	2	3	2	7	4	2	3
270	2	3	2	7	2	3	2	7	2	3	2	7	3	2	4
271	3	4	3	10	3	4	3	10	3	4	3	10	3	3	3
272	4	5	5	14	4	4	4	12	4	4	5	13	5	5	5
273	2	2	3	7	2	2	3	7	3	2	3	8	2	2	2
274	2	4	3	9	2	3	2	7	2	3	2	7	4	2	5
275	2	3	2	7	3	2	3	8	4	4	3	11	2	3	4
276	3	2	3	8	4	2	4	10	3	4	2	9	3	4	2
277	4	4	4	12	4	4	4	12	4	4	4	12	4	4	5
278	2	3	2	7	4	2	3	9	4	2	3	9	4	3	2
279	2	3	2	7	3	3	3	9	2	4	4	10	2	4	5
280	2	4	3	9	3	4	3	10	3	3	4	10	2	3	4
281	1	3	2	6	3	4	3	10	3	2	3	8	3	2	3
282	4	1	2	7	3	4	2	9	2	3	3	8	1	3	2
283	3	3	4	10	4	3	3	10	4	3	3	10	3	4	3

284	4	3	4	11	3	2	4	9	3	3	4	10	3	2	4
285	1	3	4	8	3	4	2	9	2	3	2	7	1	2	1
286	1	3	4	8	1	3	4	8	1	1	4	6	2	4	3
287	1	4	3	8	3	2	2	7	3	3	4	10	4	3	3
288	1	3	2	6	2	3	1	6	1	3	1	5	3	2	3
289	1	3	2	6	2	3	1	6	1	3	2	6	1	2	3
290	2	1	2	5	3	2	3	8	1	2	3	6	2	3	3
291	2	4	3	9	2	3	4	9	3	4	2	9	3	4	2
292	2	1	2	5	3	2	2	7	3	2	2	7	1	1	1
293	1	2	3	6	3	2	4	9	1	3	2	6	2	3	2
294	2	3	2	7	2	4	2	8	2	4	2	8	2	3	2
295	4	4	4	12	4	4	4	12	4	4	4	12	3	4	3
296	1	2	3	6	4	3	4	11	3	2	2	7	2	3	2
297	2	3	4	9	3	2	4	9	2	3	4	9	2	3	4
298	4	4	3	11	2	2	3	7	3	3	2	8	3	1	1
299	2	3	2	7	2	3	3	8	2	2	3	7	2	3	2
300	2	2	3	7	2	3	1	6	2	3	1	6	1	3	4

Anexo 8: Consentimiento Informado

Yo, **Vila Rojas Angelica Miriam** bachiller de la Carrera de Administracion y Sistemas de la Universidad Peruana los Andes, identificado con código F05090D, con la tesis titulada: **“Gestión Municipal y el desarrollo local en la población de la Municipalidad Distrital de Rio Tambo 2020”**.

Declaro bajo juramento que:

“Para el desarrollo de la presente investigación se está considerando los procedimientos adecuados, respetando los principios de ética para iniciar y concluir los procedimientos según el Reglamento de Grados y Títulos de la Facultad de Ciencias Administrativas y Contables de la Universidad Peruana Los Andes”.

“La información, los registros, datos que se tomarán para incluir en el trabajo de investigación serán fidedignas. Por cuanto, a fin de no cometer faltas éticas, tales como el plagio, falsificación de datos, no citar fuentes bibliográficas, etc., se está considerando fundamentalmente desde la presentación del Proyecto, hasta la sustentación de la Tesis”.

Por consiguiente, nos sometemos a las pruebas respectivas de validación del contenido del presente proyecto.

Satipo, 05 de julio del 2022

Vila Rojas Angelica Miriam

Código F05090D

CONSIDERACIONES ETICAS

Yo, **Vila Rojas Maria Antonia** bachiller de la Carrera de Administracion y Sistemas de la Universidad Peruana los Andes, identificado con código F04971K, con la tesis titulada: **“Gestión Municipal y el desarrollo local en la población de la Municipalidad Distrital de Rio Tambo 2020”**.

Declaro bajo juramento que:

“Para el desarrollo de la presente investigación se está considerando los procedimientos adecuados, respetando los principios de ética para iniciar y concluir los procedimientos según el Reglamento de Grados y Títulos de la Facultad de Ciencias Administrativas y Contables de la Universidad Peruana Los Andes”.

“La información, los registros, datos que se tomarán para incluir en el trabajo de investigación serán fidedignas. Por cuanto, a fin de no cometer faltas éticas, tales como el plagio, falsificación de datos, no citar fuentes bibliográficas, etc., se está considerando fundamentalmente desde la presentación del Proyecto, hasta la sustentación de la Tesis”.

Por consiguiente, nos sometemos a las pruebas respectivas de validación del contenido del presente proyecto.

Satipo, 05 de julio del 2022

Vila Rojas Maria Antonia

Código F04971K

Anexo 9: Fotos de la Aplicación del Instrumento



